Comune di VERGATO
Provincia di Bologna



PSC in forma associata dei Comuni di Marzabotto e Vergato

CENSIMENTO DEGLI EDIFICI DI INTERESSE STORICO E TESTIMONIALE

SCHEDE NN. 603 - 633

progetti & ricerche
Oikos
Urbanistica Architettura Ambiente

GENNAIO 2016

Comune di VERGATO
Provincia di Bologna

Piano Strutturale Comunale in forma associata dei Comuni di Marzabotto e Vergato

CENSIMENTO DEGLI EDIFICI DI INTERESSE STORICO E TESTIMONIALE

SCHEDE NN. 603 - 633

Il Sindaco
MASSIMO GNUDI

Assessore all'Urbanistica	Il Segretario Generale
PIER ANTONIO GOZZOLI	FRANCA LEONARDI

Progettista Responsabile:

Roberto Farina (*OIKOS Ricerche s.r.l.)*

Gruppo di lavoro OIKOS Ricerche:
Alessandra Carini (coord. operativo)
Diego Pellattiero
Sara Maldina
Antonio Conticello

Responsabile del procedimento

Katia Lenzi

Ufficio Tecnico
Giovanni Facciorusso
Gianpaolo Zaccanti

progetti & ricerche
Oikos
Urbanistica Architettura Ambiente

GENNAIO 2016

COMUNE DI VERGATO

CENSIMENTO DEGLI EDIFICI DI INTERESSE STORICO E TESTIMONIALE

Scheda 603

INQUADRAMENTO TERRITORIALE

Territorio: **Urbano** Località: **Vergato**

Toponimo **Vergato** Via: **Via Cavour**

Centro storico/Nucleo storico: ☑ Complesso edilizio: ☐ Unità edilizie: Principali **0** Accessorie **0**

Contesto vegetazionale: Recinzione ☑

Sistema di accesso: **Accesso da area privata o strada privata**

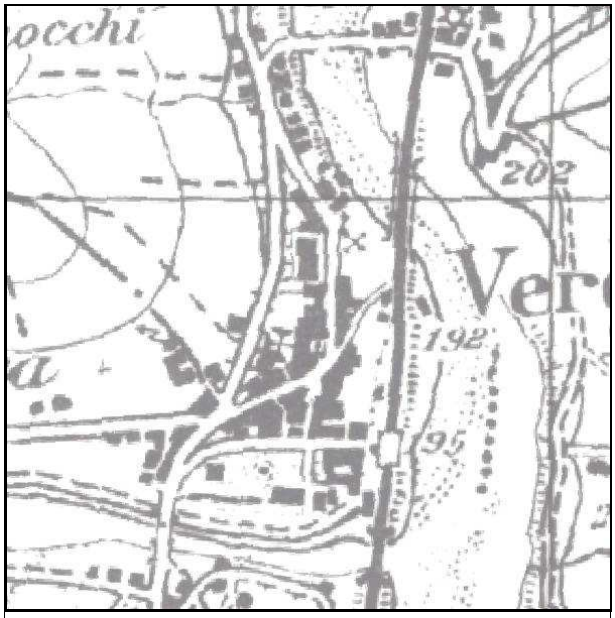

Carta IGM del 1932-1933 - Scala 1:10.000



Catasto attuale - Scala 1:2000

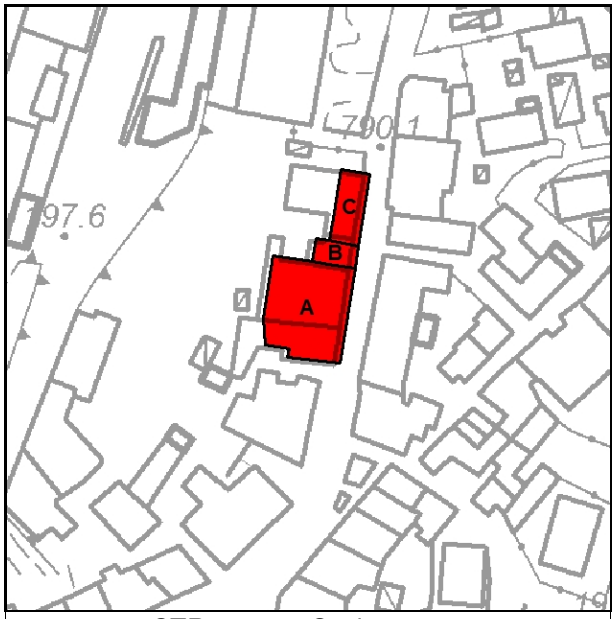

CTR 2013 - Scala 1:2000



Ortofoto AGEA 2011 - Scala 1:2000

Data: rilevatore:

SCHEDA: 603 EDIFICIO: B

Località: **Vergato** Toponimo: **Vergato**

Via: **Via Cavour** Foglio **45** Particelle: **143**

Posizione geografica WGS 1984
Longitutine: **11° 6' 47,210" E** Latitudine: **44° 17' 4,512" N**

Coordinate proiettate ED50 UTM-32N
EST: **668688,66** NORD: **4905850,39**

Tipologia originaria: **Edificio residenziale urbano**

Stato di conservazione: **Buono / discreto**

Uso attuale prevalente **Residenza**

Note:

Utilizzato ☑

Presenza superfetazioni ☐

Presenza ampliamenti ☐

Presenza di elementi incongrui ☐



Foto n. **603B1**



Foto n. **603B2**

ELEMENTI ARCHITETTONICI E DECORATIVI

Paramento della facciata: **Intonaco**

Elementi di pregio / di interesse testimoniale:

Elementi e materiali incongrui:

Note:

SCHEDA: 603 EDIFICIO: C

Località: **Vergato** Toponimo: **Vergato**

Via: **Via Cavour** Foglio **45** Particelle: **10**

Posizione geografica WGS 1984
Longitutine: **11° 6' 47,394" E** Latitudine: **44° 17' 4,903" N**

Coordinate proiettate ED50 UTM-32N
EST: **668692,41** NORD: **4905862,57**

Tipologia originaria: **Edificio residenziale urbano**

Stato di conservazione: **Buono / discreto**

Uso attuale prevalente **Residenza**

Note:

Utilizzato ☑

Presenza superfetazioni ☐

Presenza ampliamenti ☐

Presenza di elementi incongrui ☐



Foto n. **603C1**



Foto n. **603C2**

ELEMENTI ARCHITETTONICI E DECORATIVI

Paramento della facciata: **Intonaco**

Elementi di pregio / di interesse testimoniale:

Elementi e materiali incongrui: **Balconi, Aperture**

Note:

COMUNE DI VERGATO

CENSIMENTO DEGLI EDIFICI DI INTERESSE STORICO E TESTIMONIALE

Scheda 604

INQUADRAMENTO TERRITORIALE

Territorio: **Rurale** Località: **Carbona**

Toponimo **Carbona** Via: **Via Statale Porrettana**

Centro storico/Nucleo storico: ☐ Complesso edilizio: ☑ Unità edilizie: Principali **1** Accessorie **1**

Contesto vegetazionale: **Prati e alberi** Recinzione ☐

Sistema di accesso: **Accesso da area privata o strada privata**

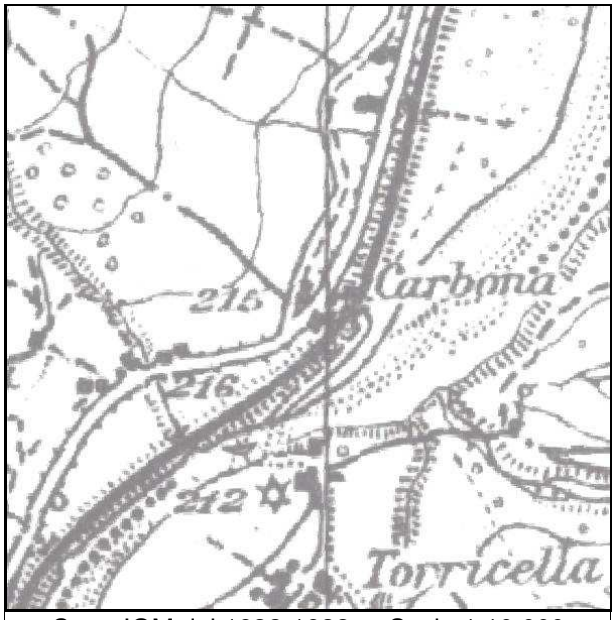

Carta IGM del 1932-1933 - Scala 1:10.000

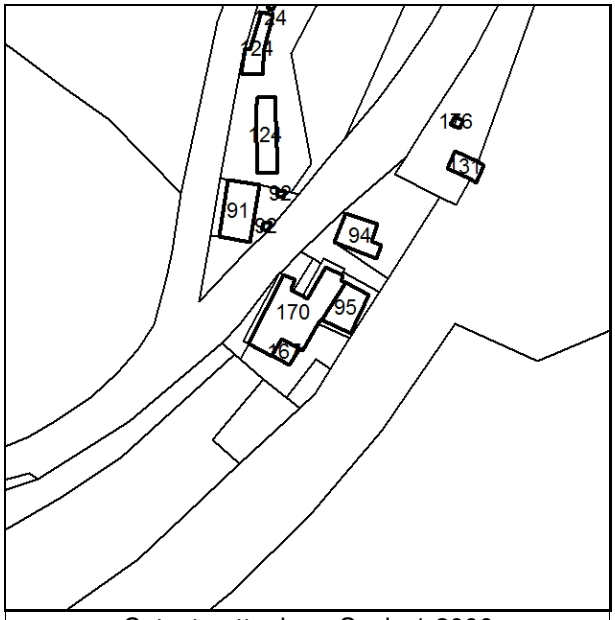

Catasto attuale - Scala 1:2000

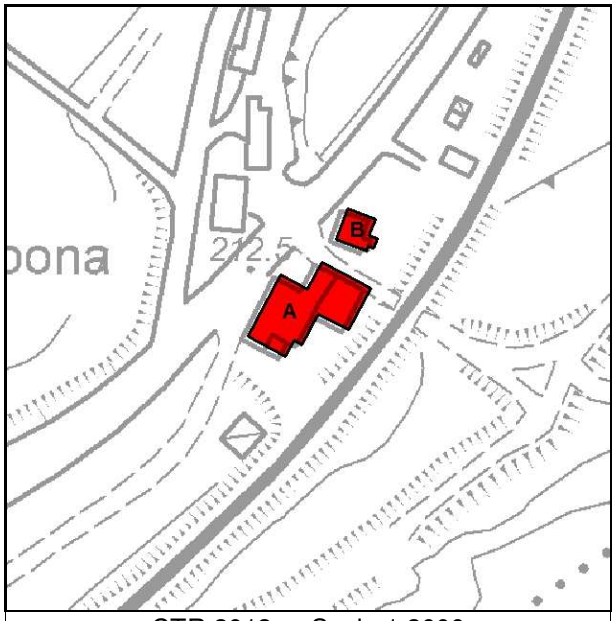

CTR 2013 - Scala 1:2000



Ortofoto AGEA 2011 - Scala 1:2000

Data: rilevatore:

SCHEDA: 604 EDIFICIO: A

Località: **Carbona** Toponimo: **Carbona**

Via: **Via Statale Porrettana** Foglio **58** Particelle: **95,170**

Posizione geografica WGS 1984
Longitutine: **11° 6' 11,246" E** Latitudine: **44° 15' 16,401" N**

Coordinate proiettate ED50 UTM-32N
EST: **667977,04** NORD: **4902494,21**

Tipologia originaria: **Residenza rurale**

Stato di conservazione: **Mediocre**

Uso attuale prevalente **Residenza**

Note:

Utilizzato ☑

Presenza superfetazioni ☑

Presenza ampliamenti ☐

Presenza di elementi incongrui ☐



Foto n. **604A1**



Foto n. **604A2**

ELEMENTI ARCHITETTONICI E DECORATIVI

Paramento della facciata: **Pietra** / **Intonaco**

Elementi di pregio / di interesse testimoniale:

Elementi e materiali incongrui: **Pensilina sovraporta, Tamponamenti, Aperture, Strutture in c.a. a vista**

Note:

SCHEDA: 604 EDIFICIO: B

Località: **Carbona** Toponimo: **Carbona**

Via: **Via Statale Porrettana** Foglio **58** Particelle: **94**

Posizione geografica WGS 1984
Longitutine: **11° 6' 11,866" E** Latitudine: **44° 15' 17,056" N**

Coordinate proiettate ED50 UTM-32N
EST: **667990,26** NORD: **4902514,75**

Tipologia originaria: **Manufatto accessorio urbano o rurale**

Stato di conservazione: **Mediocre**

Uso attuale prevalente

Note:

Utilizzato ☐

Presenza superfetazioni ☐

Presenza ampliamenti ☐

Presenza di elementi incongrui ☐



Foto n. **604B1**



Foto n. **604B2**

ELEMENTI ARCHITETTONICI E DECORATIVI

Paramento della facciata: **Pietra**

Elementi di pregio / di interesse testimoniale:

Elementi e materiali incongrui: **Aperture**

Note:

COMUNE DI VERGATO

CENSIMENTO DEGLI EDIFICI DI INTERESSE STORICO E TESTIMONIALE

Scheda 605

INQUADRAMENTO TERRITORIALE

Territorio: **Urbano** Località: **Riola**

Toponimo **Riola** Via: **Via Nazionale**

Centro storico/Nucleo storico: ☑ Complesso edilizio: ☐ Unità edilizie: Principali **0** Accessorie **0**

Contesto vegetazionale: Recinzione ☐

Sistema di accesso: **Accesso da area privata o strada privata**

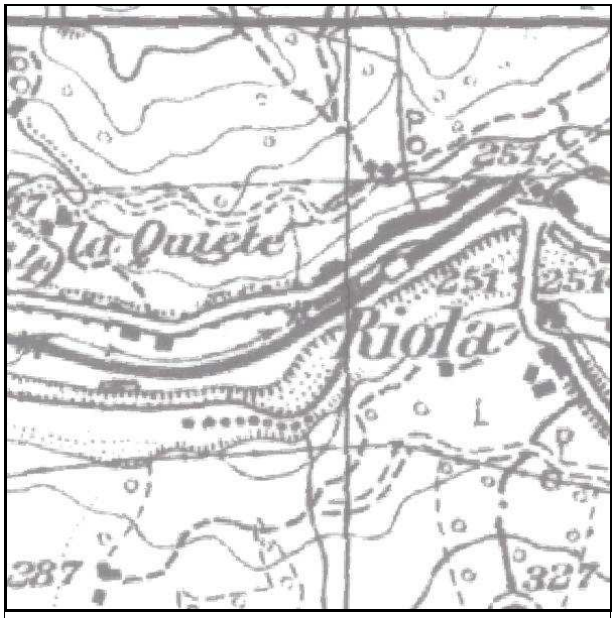

Carta IGM del 1932-1933 - Scala 1:10.000



Catasto attuale - Scala 1:2000

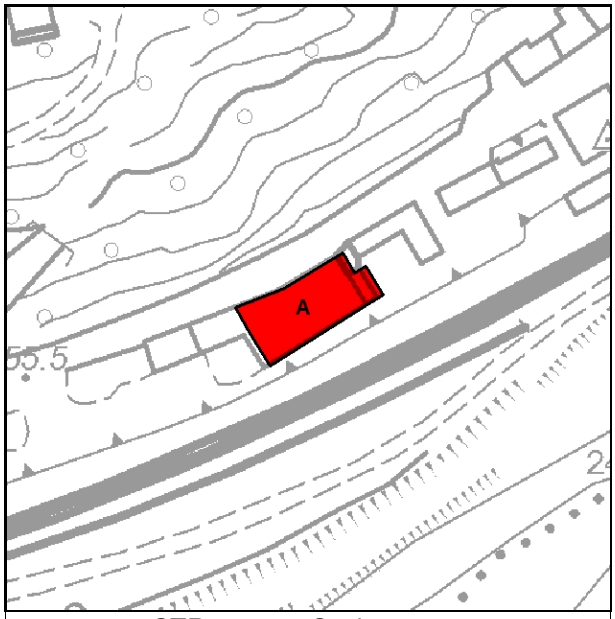

CTR 2013 - Scala 1:2000



Ortofoto AGEA 2011 - Scala 1:2000

Data: rilevatore:

SCHEDA: 605 EDIFICIO: A

Località: **Riola** Toponimo: **Riola**

Via: **Via Nazionale** Foglio **63** Particelle: **204,205**

Posizione geografica WGS 1984
Longitutine: **11° 3' 7,075" E** Latitudine: **44° 13' 46,291" N**

Coordinate proiettate ED50 UTM-32N
EST: **663962,42** NORD: **4899610,52**

Tipologia originaria: **Edificio residenziale in linea urbano**

Stato di conservazione: **Mediocre**

Uso attuale prevalente **Residenza**

Note:

Utilizzato ☑

Presenza superfetazioni ☐

Presenza ampliamenti ☐

Presenza di elementi incongrui ☐



Foto n. **605A1**



Foto n. **605A2**

ELEMENTI ARCHITETTONICI E DECORATIVI

Paramento della facciata: **Intonaco**

Elementi di pregio / di interesse testimoniale:

Elementi e materiali incongrui: **Aperture, Aperture per autorimessa**

Note:

COMUNE DI VERGATO

CENSIMENTO DEGLI EDIFICI DI INTERESSE STORICO E TESTIMONIALE

Scheda 606

INQUADRAMENTO TERRITORIALE

Territorio: **Urbano** Località: **Riola**

Toponimo **Riola** Via: **Via Nazionale**

Centro storico/Nucleo storico: ☑ Complesso edilizio: ☐ Unità edilizie: Principali **0** Accessorie **0**

Contesto vegetazionale: Recinzione ☐

Sistema di accesso: **Accesso da area privata o strada privata**

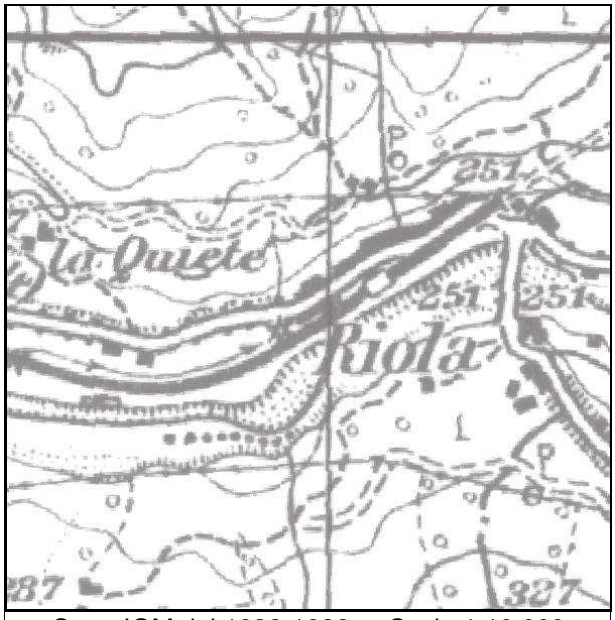

Carta IGM del 1932-1933 - Scala 1:10.000



Catasto attuale - Scala 1:2000

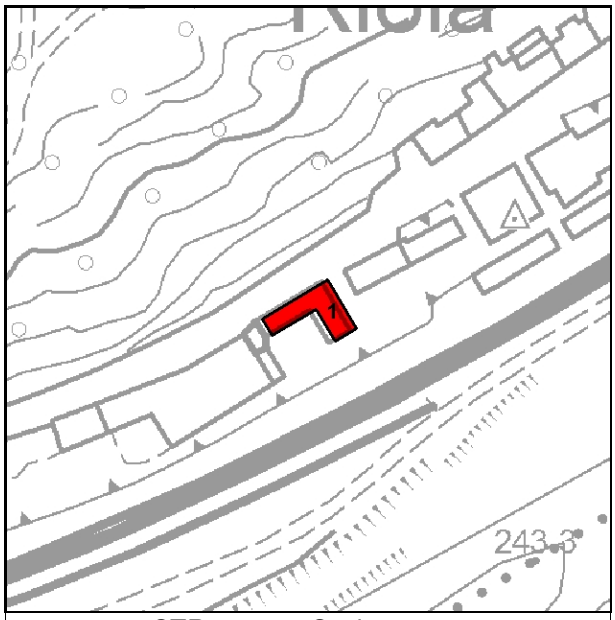

CTR 2013 - Scala 1:2000



Ortofoto AGEA 2011 - Scala 1:2000

Data: rilevatore:

SCHEDA: 606 **EDIFICIO: 1**

Località: **Riola** Toponimo: **Riola**

Via: **Via Nazionale** Foglio **63** Particelle: **205**

Posizione geografica WGS 1984
Longitutine: **11° 3' 8,275" E** Latitudine: **44° 13' 46,911" N**

Coordinate proiettate ED50 UTM-32N
EST: **663988,56** NORD: **4899630,32**

Tipologia originaria: **Edificio residenziale urbano**

Stato di conservazione: **Mediocre**

Uso attuale prevalente **Residenza**

Note:

Utilizzato ☑

Presenza superfetazioni ☐

Presenza ampliamenti ☐

Presenza di elementi incongrui ☐



Foto n. **60611**



Foto n. **60612**

ELEMENTI ARCHITETTONICI E DECORATIVI

Paramento della facciata: **Intonaco**

Elementi di pregio / di interesse testimoniale:

Elementi e materiali incongrui: **Aperture, Scale esterne**

Note:

COMUNE DI VERGATO

CENSIMENTO DEGLI EDIFICI DI INTERESSE STORICO E TESTIMONIALE

Scheda 607

INQUADRAMENTO TERRITORIALE

Territorio: **Urbano** Località: **Riola**

Toponimo **Riola** Via: **Via Nazionale**

Centro storico/Nucleo storico: ☑ Complesso edilizio: ☐ Unità edilizie: Principali **0** Accessorie **0**

Contesto vegetazionale: Recinzione ☐

Sistema di accesso: **Accesso da area privata o strada privata**

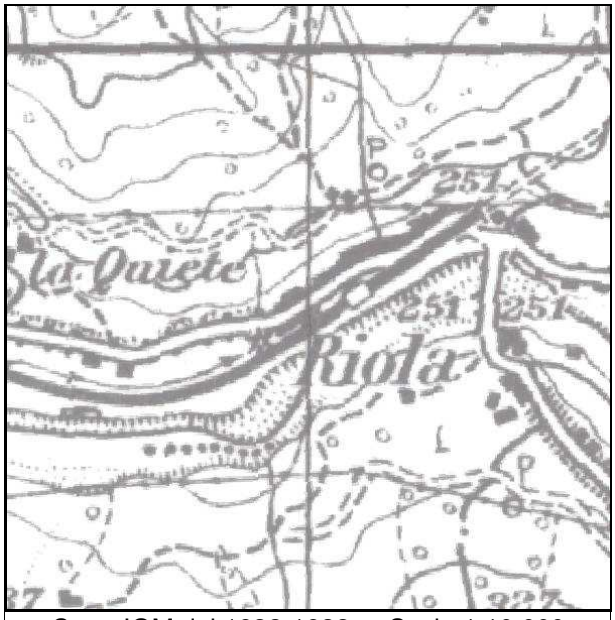

Carta IGM del 1932-1933 - Scala 1:10.000

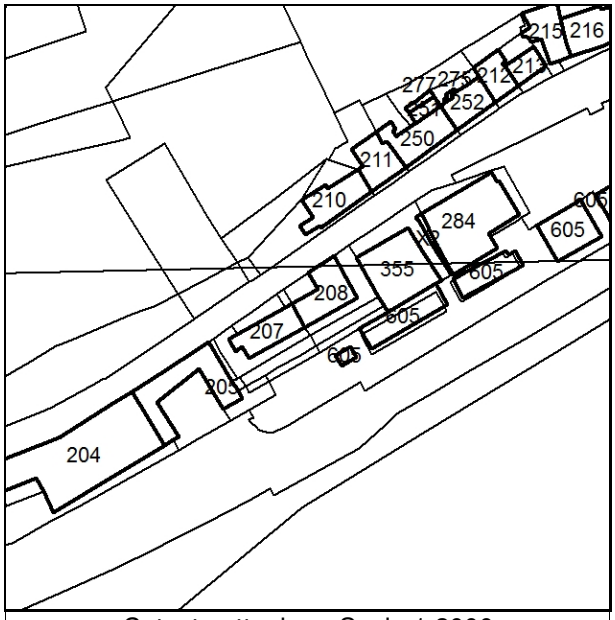

Catasto attuale - Scala 1:2000

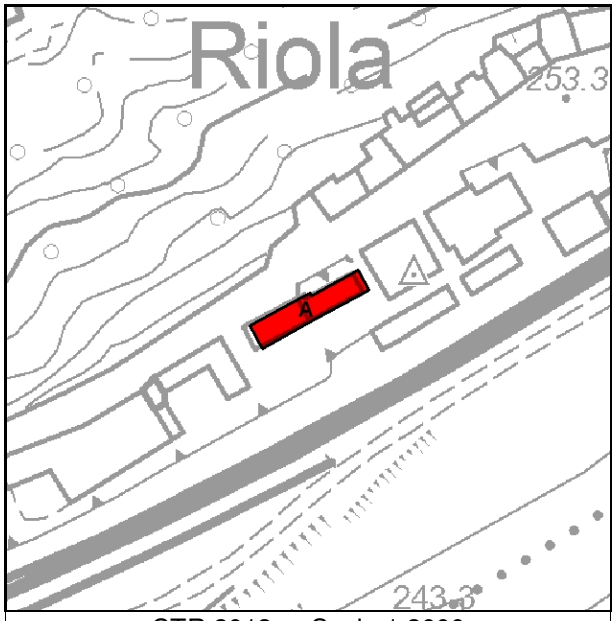

CTR 2013 - Scala 1:2000



Ortofoto AGEA 2011 - Scala 1:2000

Data: rilevatore:

SCHEDA: 607 EDIFICIO: A

Località: **Riola** Toponimo: **Riola**

Via: **Via Nazionale** Foglio **63** Particelle: **207,208**

Posizione geografica WGS 1984
Longitutine: **11° 3' 9,426" E** Latitudine: **44° 13' 47,392" N**

Coordinate proiettate ED50 UTM-32N
EST: **664013,73** NORD: **4899645,8**

Tipologia originaria: **Edificio residenziale urbano in linea**

Stato di conservazione: **Mediocre**

Uso attuale prevalente **Residenza**

Note:

Utilizzato ☑

Presenza superfetazioni ☐

Presenza ampliamenti ☐

Presenza di elementi incongrui ☐



Foto n. **607A1**



Foto n. **607A2**

ELEMENTI ARCHITETTONICI E DECORATIVI

Paramento della facciata: **Intonaco**

Elementi di pregio / di interesse testimoniale:

Elementi e materiali incongrui: **Aperture, Copertura, Impianti esterni**

Note: **Sopraelevato**

COMUNE DI VERGATO

CENSIMENTO DEGLI EDIFICI DI INTERESSE STORICO E TESTIMONIALE

Scheda 609

INQUADRAMENTO TERRITORIALE

Territorio: **Urbano** Località: **Riola**

Toponimo **Riola** Via: **Via Nazionale**

Centro storico/Nucleo storico: ☑ Complesso edilizio: ☐ Unità edilizie: Principali **0** Accessorie **0**

Contesto vegetazionale: Recinzione ☐

Sistema di accesso: **Accesso da area privata o strada privata**

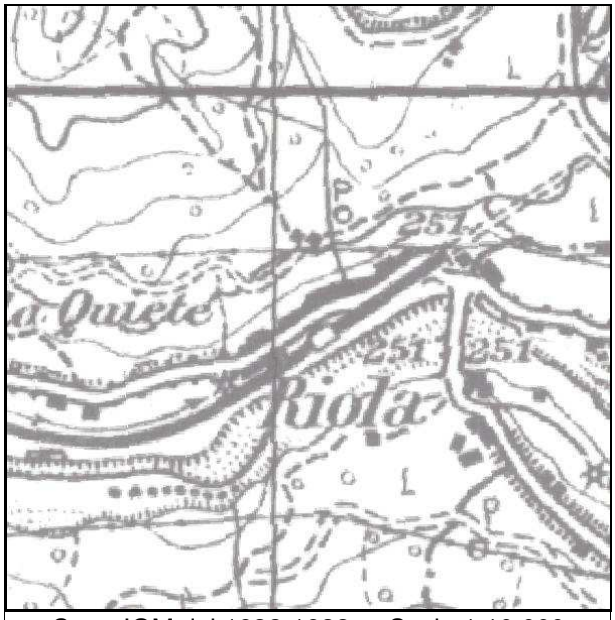

Carta IGM del 1932-1933 - Scala 1:10.000



Catasto attuale - Scala 1:2000

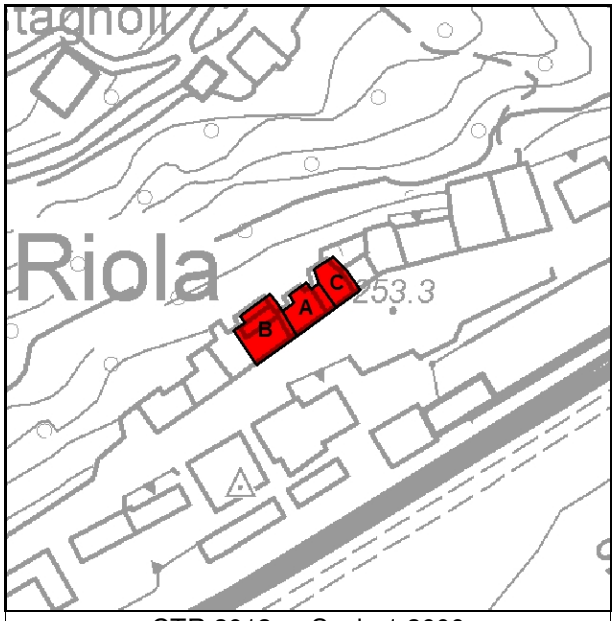

CTR 2013 - Scala 1:2000



Ortofoto AGEA 2011 - Scala 1:2000

Data: rilevatore:

SCHEDA: 609 EDIFICIO: B

Località: **Riola** Toponimo: **Riola**

Via: **Via Nazionale** Foglio **63** Particelle: **250,251,277**

Posizione geografica WGS 1984
Longitutine: **11° 3' 11,035" E** Latitudine: **44° 13' 49,011" N**

Coordinate proiettate ED50 UTM-32N
EST: **664048,16** NORD: **4899696,65**

Tipologia originaria: **Edificio residenziale urbano**

Stato di conservazione: **Mediocre**

Uso attuale prevalente **Residenza**

Note:

Utilizzato ☑

Presenza superfetazioni ☐

Presenza ampliamenti ☐

Presenza di elementi incongrui ☐



Foto n. **609B1**



Foto n. **609B2**

ELEMENTI ARCHITETTONICI E DECORATIVI

Paramento della facciata: **Intonaco**

Elementi di pregio / di interesse testimoniale:

Elementi e materiali incongrui: **Aperture,Terrazza**

Note:

COMUNE DI VERGATO

CENSIMENTO DEGLI EDIFICI DI INTERESSE STORICO E TESTIMONIALE

Scheda 610

INQUADRAMENTO TERRITORIALE

Territorio: **Urbano** Località: **Riola**

Toponimo **Riola** Via: **Via Nazionale**

Centro storico/Nucleo storico: ☑ Complesso edilizio: ☐ Unità edilizie: Principali **0** Accessorie **0**

Contesto vegetazionale: Recinzione ☐

Sistema di accesso: **Accesso da area privata o strada privata**

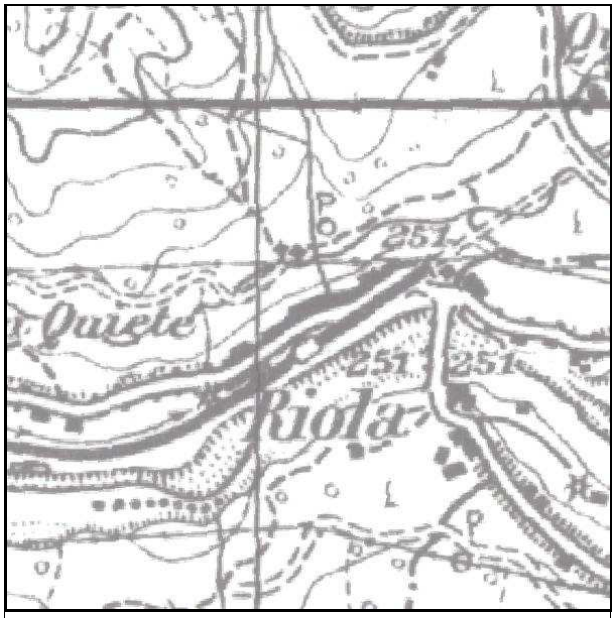

Carta IGM del 1932-1933 - Scala 1:10.000



Catasto attuale - Scala 1:2000

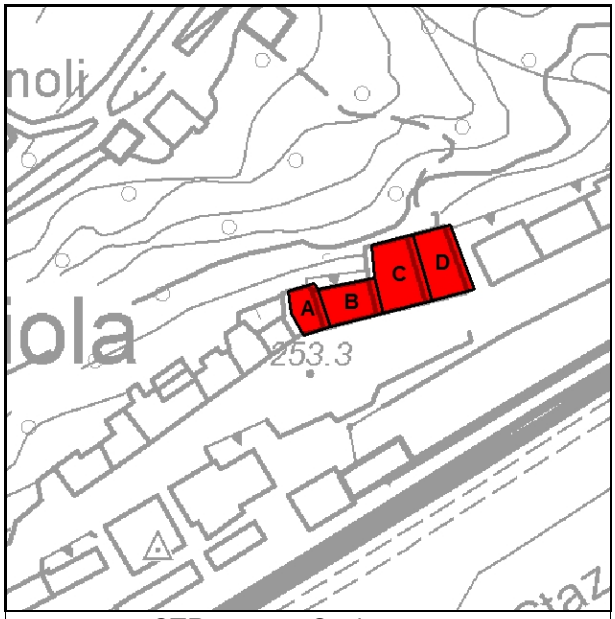

CTR 2013 - Scala 1:2000



Ortofoto AGEA 2011 - Scala 1:2000

Data: rilevatore:

SCHEDA: 610 EDIFICIO: B

Località: **Riola** Toponimo: **Riola**

Via: **Via Nazionale** Foglio **63** Particelle: **216**

Posizione geografica WGS 1984
Longitutine: **11° 3' 13,082" E** Latitudine: **44° 13' 49,756" N**

Coordinate proiettate ED50 UTM-32N
EST: **664093,02** NORD: **4899720,78**

Tipologia originaria: **Edificio residenziale urbano**

Stato di conservazione: **Mediocre**

Uso attuale prevalente **Residenza**

Note:

Utilizzato ☑

Presenza superfetazioni ☐

Presenza ampliamenti ☐

Presenza di elementi incongrui ☐



Foto n. **610B1**



Foto n. **610B2**

ELEMENTI ARCHITETTONICI E DECORATIVI

Paramento della facciata: **Pietra**

Elementi di pregio / di interesse testimoniale: **Cornici su aperture, Arco portale di accesso in pietra**

Elementi e materiali incongrui: **Aperture**

Note:

COMUNE DI VERGATO

CENSIMENTO DEGLI EDIFICI DI INTERESSE STORICO E TESTIMONIALE

Scheda 612

INQUADRAMENTO TERRITORIALE

Territorio: **Urbano** Località: **Riola**

Toponimo **Riola** Via: **Via Nazionale**

Centro storico/Nucleo storico: ☑ Complesso edilizio: ☐ Unità edilizie: Principali **0** Accessorie **0**

Contesto vegetazionale: Recinzione ☐

Sistema di accesso: **Accesso da area privata o strada privata**

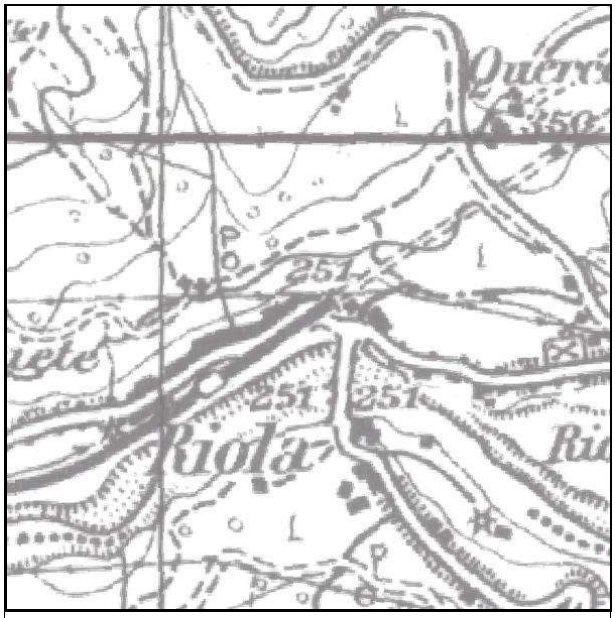

Carta IGM del 1932-1933 - Scala 1:10.000

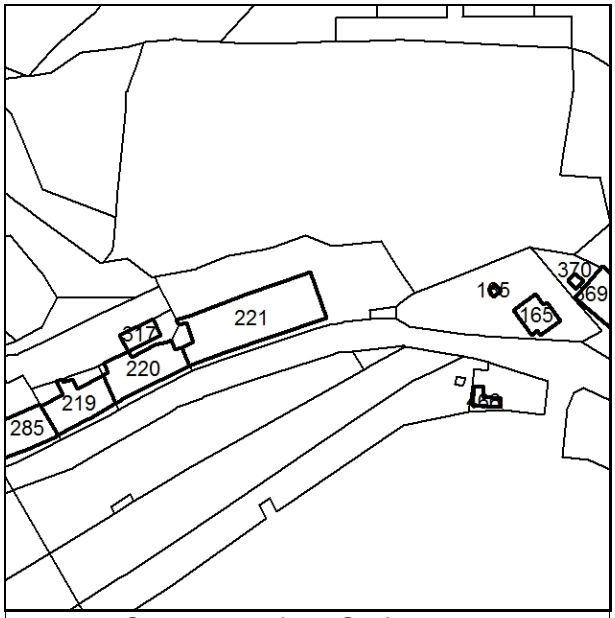

Catasto attuale - Scala 1:2000

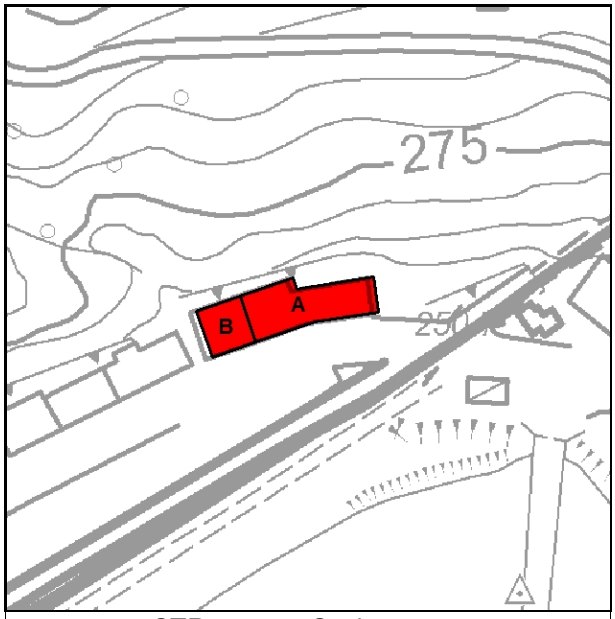

CTR 2013 - Scala 1:2000



Ortofoto AGEA 2011 - Scala 1:2000

Data: rilevatore:

SCHEDA: 612 EDIFICIO: A

Località: **Riola** Toponimo: **Riola**

Via: **Via Nazionale** Foglio **63** Particelle: **221**

Posizione geografica WGS 1984
Longitutine: **11° 3' 18,346" E** Latitudine: **44° 13' 51,102" N**

Coordinate proiettate ED50 UTM-32N
EST: **664208,76** NORD: **4899765,22**

Tipologia originaria: **Edificio di servizio alla ferrovia**

Stato di conservazione: **Mediocre**

Uso attuale prevalente **Commercio**

Note:

Utilizzato ☑

Presenza superfetazioni ☐

Presenza ampliamenti ☐

Presenza di elementi incongrui ☐



Foto n. **612A1**

Foto n. **612A2**

ELEMENTI ARCHITETTONICI E DECORATIVI

Paramento della facciata: **Pietra** / **Intonaco**

Elementi di pregio / di interesse testimoniale:

Elementi e materiali incongrui: **Aperture**

Note:

SCHEDA: 612 EDIFICIO: B

Località: **Riola** Toponimo: **Riola**

Via: **Via Nazionale** Foglio **63** Particelle: **221**

Posizione geografica WGS 1984
Longitutine: **11° 3' 17,382" E** Latitudine: **44° 13' 50,933" N**

Coordinate proiettate ED50 UTM-32N
EST: **664187,49** NORD: **4899759,47**

Tipologia originaria: **Edificio residenziale urbano**

Stato di conservazione: **Mediocre**

Uso attuale prevalente **Residenza**

Note:

Utilizzato ☐

Presenza superfetazioni ☐

Presenza ampliamenti ☐

Presenza di elementi incongrui ☐



Foto n. **612B1**



Foto n. **612B2**

ELEMENTI ARCHITETTONICI E DECORATIVI

Paramento della facciata: **Pietra / Intonaco**

Elementi di pregio / di interesse testimoniale: **Cornici su aperture, Arco portale di accesso in pietra**

Elementi e materiali incongrui: **Aperture**

Note:

COMUNE DI VERGATO

CENSIMENTO DEGLI EDIFICI DI INTERESSE STORICO E TESTIMONIALE

Scheda 613

INQUADRAMENTO TERRITORIALE

Territorio: **Urbano** Località: **Riola**

Toponimo **Riola** Via: **Via Nazionale**

Centro storico/Nucleo storico: ☐ Complesso edilizio: ☐ Unità edilizie: Principali **0** Accessorie **0**

Contesto vegetazionale: Recinzione ☐

Sistema di accesso: **Accesso da area privata o strada privata**



Carta IGM del 1932-1933 - Scala 1:10.000

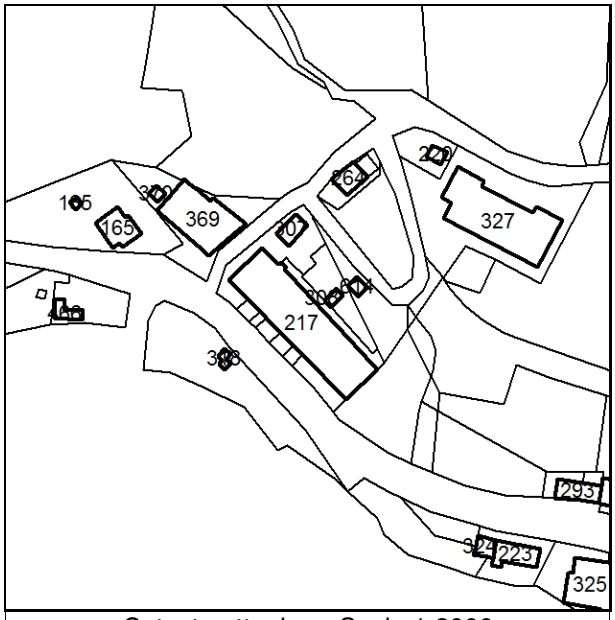

Catasto attuale - Scala 1:2000

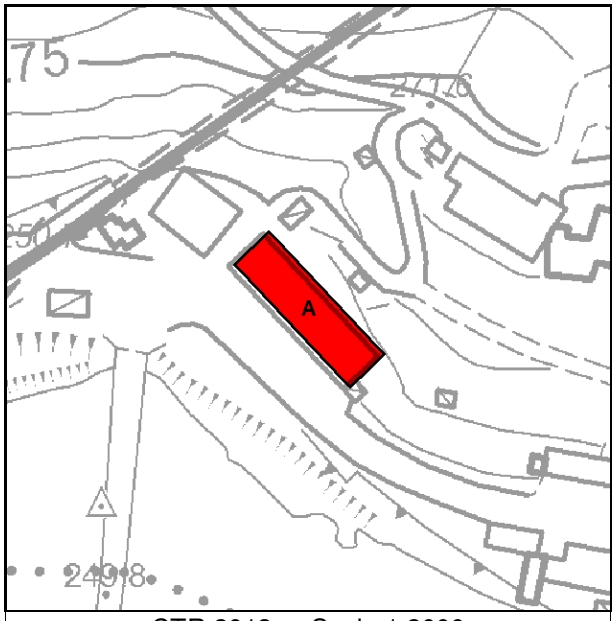

CTR 2013 - Scala 1:2000



Ortofoto AGEA 2011 - Scala 1:2000

Data: rilevatore:

SCHEDA: 613 EDIFICIO: A

Località: **Riola** Toponimo: **Riola**

Via: **Via Nazionale** Foglio **64** Particelle: **217**

Posizione geografica WGS 1984
Longitutine: **11° 3' 23,348" E** Latitudine: **44° 13' 50,224" N**

Coordinate proiettate ED50 UTM-32N
EST: **664320,39** NORD: **4899740,91**

Tipologia originaria: **Edificio residenziale in linea urbano**

Stato di conservazione: **Mediocre**

Uso attuale prevalente **Residenza**

Note:

Utilizzato ☑

Presenza superfetazioni ☐

Presenza ampliamenti ☑

Presenza di elementi incongrui ☐



Foto n. **613A1**



Foto n. **613A2**

ELEMENTI ARCHITETTONICI E DECORATIVI

Paramento della facciata: **Intonaco**

Elementi di pregio / di interesse testimoniale:

Elementi e materiali incongrui: **Aperture, Sopraelevazioni**

Note:

COMUNE DI VERGATO

CENSIMENTO DEGLI EDIFICI DI INTERESSE STORICO E TESTIMONIALE

Scheda 614

INQUADRAMENTO TERRITORIALE

Territorio: **Urbano** Località: **Riola**

Toponimo **Riola Vecchia** Via: **Via Nazionale**

Centro storico/Nucleo storico: ☐ Complesso edilizio: ☐ Unità edilizie: Principali **0** Accessorie **0**

Contesto vegetazionale: Recinzione ☐

Sistema di accesso: **Accesso da area privata o strada privata**



Carta IGM del 1932-1933 - Scala 1:10.000

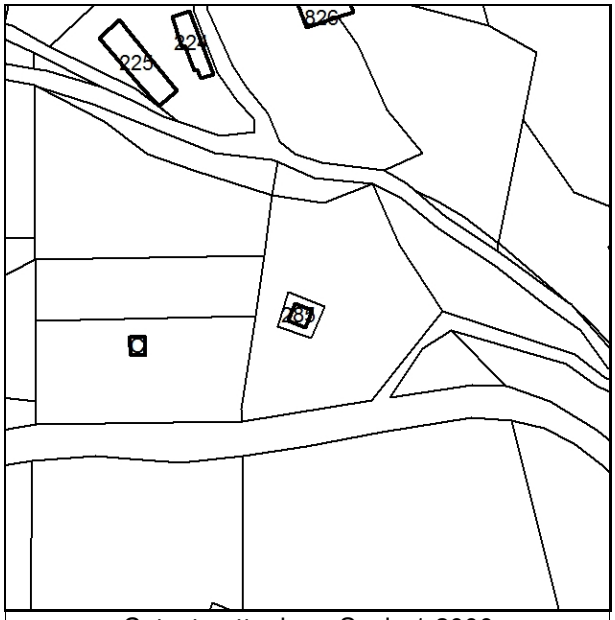

Catasto attuale - Scala 1:2000

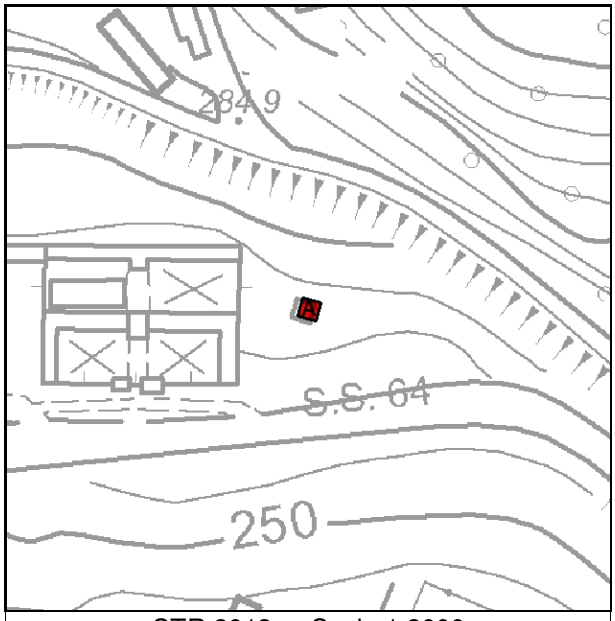

CTR 2013 - Scala 1:2000



Ortofoto AGEA 2011 - Scala 1:2000

Data: rilevatore:

SCHEDA: 614 EDIFICIO: A

Località: **Riola** Toponimo: **Riola Vecchia**

Via: **Via Nazionale** Foglio **64** Particelle: **285**

Posizione geografica WGS 1984
Longitutine: **11° 3' 35,962" E** Latitudine: **44° 13' 49,282" N**

Coordinate proiettate ED50 UTM-32N
EST: **664600,97** NORD: **4899718,87**

Tipologia originaria: **Torre**

Stato di conservazione: **Cattivo**

Uso attuale prevalente

Note:

Utilizzato ☐

Presenza superfetazioni ☐

Presenza ampliamenti ☐

Presenza di elementi incongrui ☐



Foto n. **614A1**

Foto n. **614A2**

ELEMENTI ARCHITETTONICI E DECORATIVI

Paramento della facciata: **Pietra**

Elementi di pregio / di interesse testimoniale:

Elementi e materiali incongrui:

Note: **Edificio a torre**

COMUNE DI VERGATO

CENSIMENTO DEGLI EDIFICI DI INTERESSE STORICO E TESTIMONIALE

Scheda 615

INQUADRAMENTO TERRITORIALE

Territorio: **Urbano** Località: **Riola**

Toponimo **Riola Vecchia** Via: **Borgo Riola Vecchia**

Centro storico/Nucleo storico: ☑ Complesso edilizio: ☑ Unità edilizie: Principali **3** Accessorie **0**

Contesto vegetazionale: Recinzione ☐

Sistema di accesso: **Accesso da area privata o strada privata**



Carta IGM del 1932-1933 - Scala 1:10.000

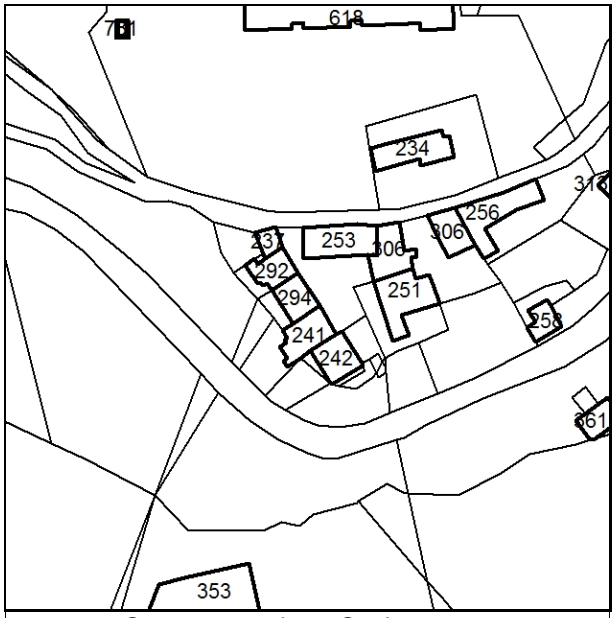

Catasto attuale - Scala 1:2000

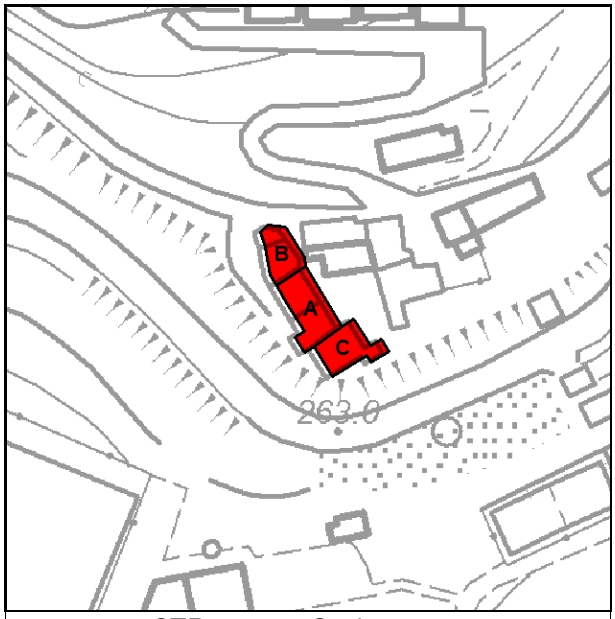

CTR 2013 - Scala 1:2000



Ortofoto AGEA 2011 - Scala 1:2000

Data: rilevatore:

SCHEDA: 615 **EDIFICIO: A**

Località: **Riola** Toponimo: **Riola Vecchia**

Via: **Borgo Riola Vecchia** Foglio **64** Particelle: **241,294**

Posizione geografica WGS 1984
Longitutine: **11° 3' 42,095" E** Latitudine: **44° 13' 47,332" N**

Coordinate proiettate ED50 UTM-32N
EST: **664738,54** NORD: **4899662,11**

Tipologia originaria:

Stato di conservazione: **Mediocre**

Uso attuale prevalente **Accessorio alla residenza**

Note:

Utilizzato ☑

Presenza superfetazioni ☐

Presenza ampliamenti ☐

Presenza di elementi incongrui ☐



Foto n. **615A1**



Foto n. **615A2**

ELEMENTI ARCHITETTONICI E DECORATIVI

Paramento della facciata: **Intonaco**

Elementi di pregio / di interesse testimoniale:

Elementi e materiali incongrui:

Note:

SCHEDA: 615 **EDIFICIO: B**

Località: **Riola** Toponimo: **Riola Vecchia**

Via: **Via Arturo Palmieri - Borgo Riola Vecchia** Foglio **64** Particelle: **237,292**

Posizione geografica WGS 1984
Longitutine: **11° 3' 41,785" E** Latitudine: **44° 13' 47,813" N**

Coordinate proiettate ED50 UTM-32N
EST: **664731,28** NORD: **4899676,77**

Tipologia originaria: **Edificio residenziale urbano**

Stato di conservazione: **Mediocre**

Uso attuale prevalente **Residenza**

Note:

Utilizzato ☑
Presenza superfetazioni ☑
Presenza ampliamenti ☐
Presenza di elementi incongrui ☐



Foto n. **615B1**



Foto n. **615B2**

ELEMENTI ARCHITETTONICI E DECORATIVI

Paramento della facciata: **Pietra / Intonaco**

Elementi di pregio / di interesse testimoniale: **Arco portale di accesso in pietra, Archi in pietra o muratura**

Elementi e materiali incongrui: **Scale esterne, Aperture**

Note:

SCHEDA: 615 **EDIFICIO: C**

Località: **Riola** Toponimo: **Riola Vecchia**

Via: **Borgo Riola Vecchia** Foglio **64** Particelle: **242**

Posizione geografica WGS 1984
Longitutine: **11° 3' 42,544" E** Latitudine: **44° 13' 46,984" N**

Coordinate proiettate ED50 UTM-32N
EST: **664748,77** NORD: **4899651,62**

Tipologia originaria: **Edificio residenziale urbano**

Stato di conservazione: **Mediocre**

Uso attuale prevalente **Residenza**

Note:

Utilizzato ☑

Presenza superfetazioni ☐

Presenza ampliamenti ☐

Presenza di elementi incongrui ☐



Foto n. **615C1**

Foto n. **615C2**

ELEMENTI ARCHITETTONICI E DECORATIVI

Paramento della facciata: **Pietra / Intonaco**

Elementi di pregio / di interesse testimoniale: **Arco portale di accesso in pietra**

Elementi e materiali incongrui: **Aperture, Terrazza**

Note:

COMUNE DI VERGATO

CENSIMENTO DEGLI EDIFICI DI INTERESSE STORICO E TESTIMONIALE

Scheda 616

INQUADRAMENTO TERRITORIALE

Territorio: **Urbano** Località: **Riola**

Toponimo **Riola Vecchia** Via: **Via Arturo Palmieri - Borgo Riola Vecchia**

Centro storico/Nucleo storico: ☑ Complesso edilizio: ☐ Unità edilizie: Principali **0** Accessorie **0**

Contesto vegetazionale: Recinzione ☐

Sistema di accesso: **Accesso da area privata o strada privata**

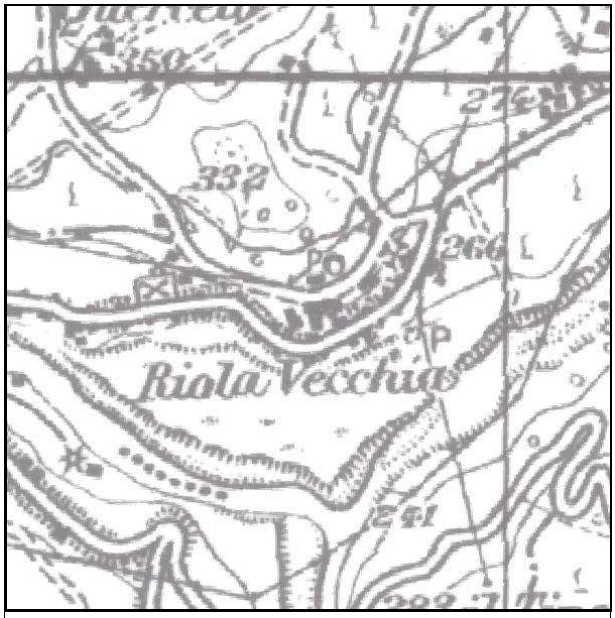

Carta IGM del 1932-1933 - Scala 1:10.000

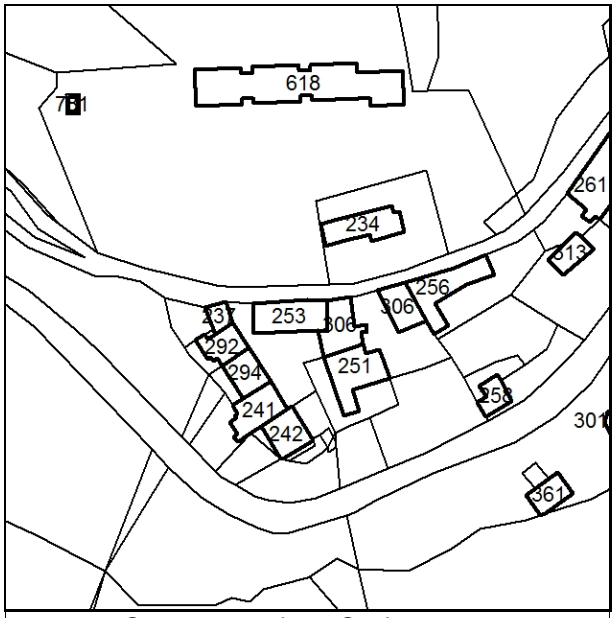

Catasto attuale - Scala 1:2000

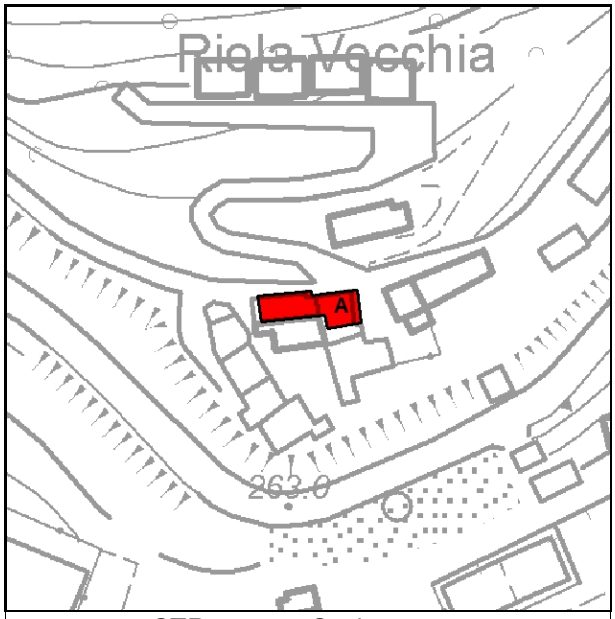

CTR 2013 - Scala 1:2000



Ortofoto AGEA 2011 - Scala 1:2000

Data: rilevatore:

SCHEDA: 616 **EDIFICIO: A**

Località: **Riola** Toponimo: **Riola Vecchia**

Via: **Via Arturo Palmieri - Borgo Riola Vecchia** Foglio **64** Particelle: **253,306**

Posizione geografica WGS 1984
Longitutine: **11° 3' 42,749" E** Latitudine: **44° 13' 47,978" N**

Coordinate proiettate ED50 UTM-32N
EST: **664752,54** NORD: **4899682,42**

Tipologia originaria: **Edificio residenziale urbano**

Stato di conservazione: **Mediocre**

Uso attuale prevalente **Residenza**

Note:

Utilizzato ☑

Presenza superfetazioni ☐

Presenza ampliamenti ☐

Presenza di elementi incongrui ☐



Foto n. **616A1**



Foto n. **616A2**

ELEMENTI ARCHITETTONICI E DECORATIVI

Paramento della facciata: **Pietra** / **Intonaco**

Elementi di pregio / di interesse testimoniale:

Elementi e materiali incongrui: **Aperture**

Note:

COMUNE DI VERGATO

CENSIMENTO DEGLI EDIFICI DI INTERESSE STORICO E TESTIMONIALE

Scheda 617

INQUADRAMENTO TERRITORIALE

Territorio: **Urbano** Località: **Riola**

Toponimo **Riola Vecchia** Via: **Borgo Riola Vecchia**

Centro storico/Nucleo storico: ☑ Complesso edilizio: ☐ Unità edilizie: Principali **0** Accessorie **0**

Contesto vegetazionale: Recinzione ☐

Sistema di accesso: **Accesso da area privata o strada privata**

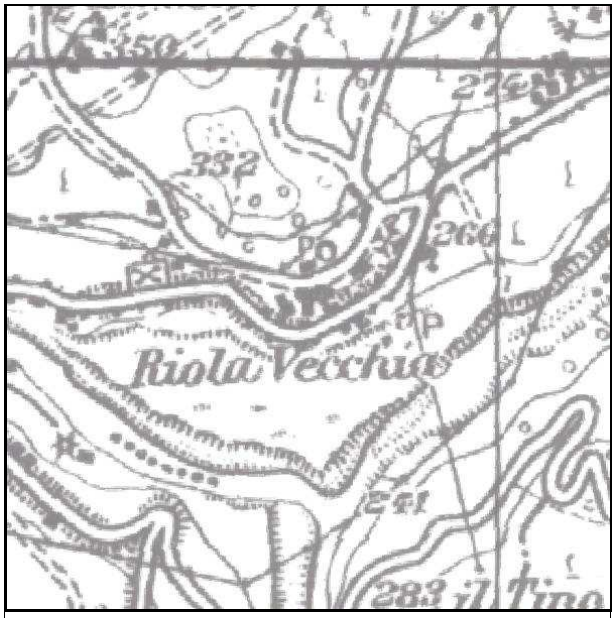

Carta IGM del 1932-1933 - Scala 1:10.000



Catasto attuale - Scala 1:2000

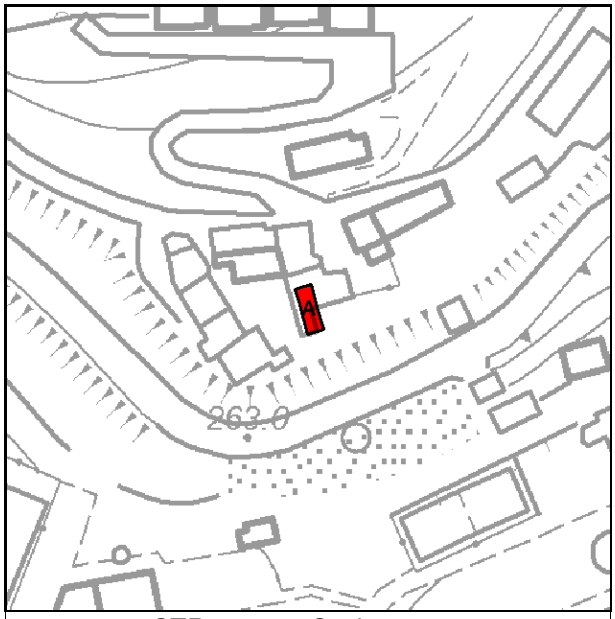

CTR 2013 - Scala 1:2000



Ortofoto AGEA 2011 - Scala 1:2000

Data: rilevatore:

SCHEDA: 617 **EDIFICIO: A**

Località: **Riola** Toponimo: **Riola Vecchia**

Via: **Borgo Riola Vecchia** Foglio **64** Particelle: **251**

Posizione geografica WGS 1984
Longitutine: **11° 3' 43,181" E** Latitudine: **44° 13' 47,364" N**

Coordinate proiettate ED50 UTM-32N
EST: **664762,6** NORD: **4899663,69**

Tipologia originaria: **Edificio residenziale urbano**

Stato di conservazione: **Mediocre**

Uso attuale prevalente **Residenza**

Note:

Utilizzato ☑

Presenza superfetazioni ☐

Presenza ampliamenti ☐

Presenza di elementi incongrui ☐



Foto n. **617A1**

Foto n. **617A2**

ELEMENTI ARCHITETTONICI E DECORATIVI

Paramento della facciata: **Pietra** / **Intonaco**

Elementi di pregio / di interesse testimoniale:

Elementi e materiali incongrui: **Aperture, Pensilina sovraporta**

Note:

COMUNE DI VERGATO

CENSIMENTO DEGLI EDIFICI DI INTERESSE STORICO E TESTIMONIALE

Scheda 618

INQUADRAMENTO TERRITORIALE

Territorio: **Urbano** Località: **Riola**

Toponimo **Riola Vecchia** Via: **Via Arturo Palmieri**

Centro storico/Nucleo storico: ☑ Complesso edilizio: ☐ Unità edilizie: Principali **0** Accessorie **0**

Contesto vegetazionale: Recinzione ☐

Sistema di accesso: **Accesso da area privata o strada privata**

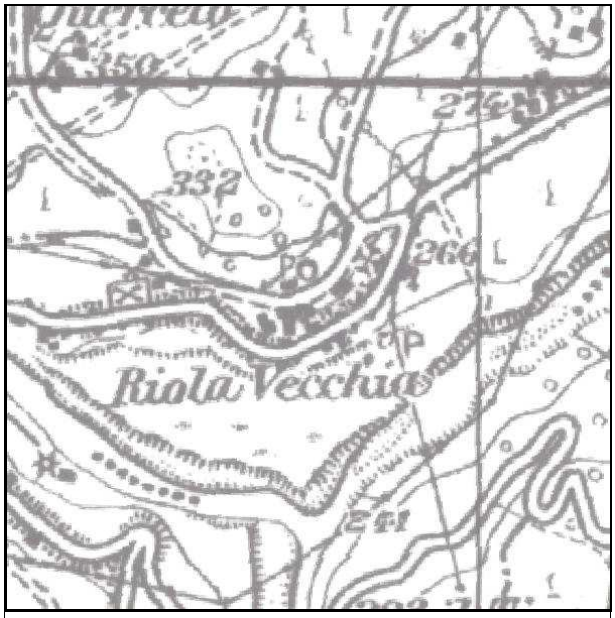

Carta IGM del 1932-1933 - Scala 1:10.000

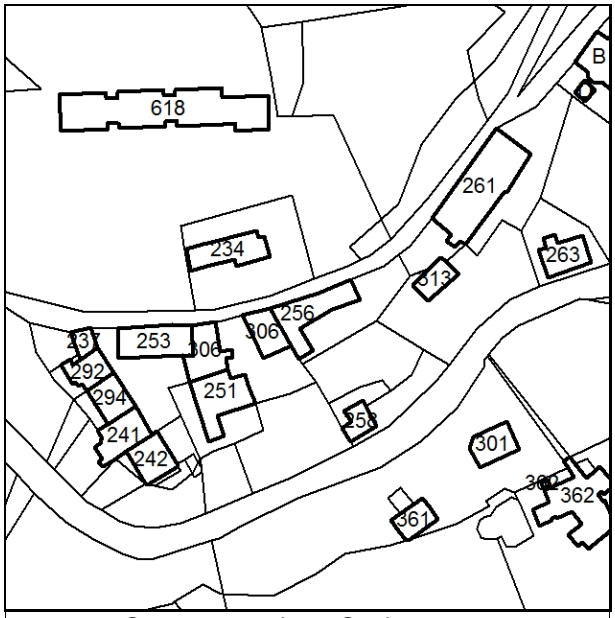

Catasto attuale - Scala 1:2000

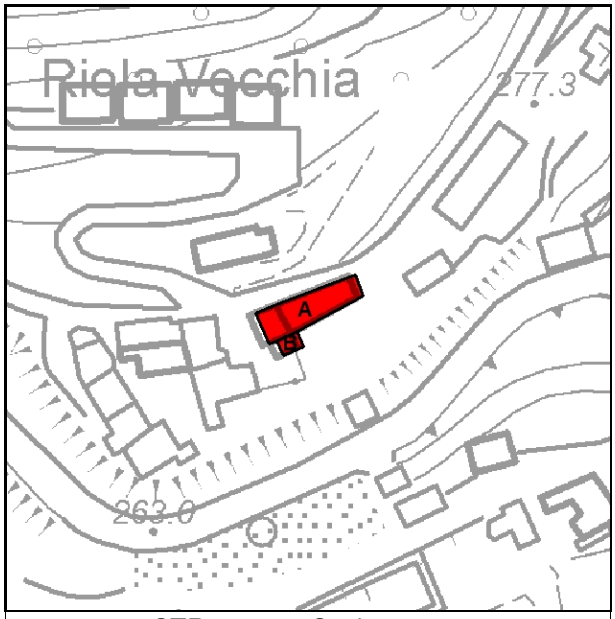

CTR 2013 - Scala 1:2000



Ortofoto AGEA 2011 - Scala 1:2000

Data: rilevatore:

SCHEDA: 618 **EDIFICIO: A**

Località: **Riola** Toponimo: **Riola Vecchia**

Via: **Via Arturo Palmieri** Foglio **64** Particelle: **256,306**

Posizione geografica WGS 1984
Longitutine: **11° 3' 44,311" E** Latitudine: **44° 13' 48,155" N**

Coordinate proiettate ED50 UTM-32N
EST: **664787,06** NORD: **4899688,74**

Tipologia originaria: **Edificio residenziale in linea urbano**

Stato di conservazione: **Mediocre**

Uso attuale prevalente **Residenza**

Note:

Utilizzato ☑

Presenza superfetazioni ☐

Presenza ampliamenti ☐

Presenza di elementi incongrui ☐



Foto n. **618A1**



Foto n. **618A2**

ELEMENTI ARCHITETTONICI E DECORATIVI

Paramento della facciata: **Intonaco**

Elementi di pregio / di interesse testimoniale:

Elementi e materiali incongrui:

Note:

SCHEDA: 618 EDIFICIO: B

Località: **Riola** Toponimo: **Riola Vecchia**

Via: **Via Arturo Palmieri** Foglio **64** Particelle: **256**

Posizione geografica WGS 1984
Longitutine: **11° 3' 44,094" E** Latitudine: **44° 13' 47,860" N**

Coordinate proiettate ED50 UTM-32N
EST: **664782,47** NORD: **4899679,52**

Tipologia originaria:

Stato di conservazione:

Uso attuale prevalente

Note:

Utilizzato ☐

Presenza superfetazioni ☐

Presenza ampliamenti ☐

Presenza di elementi incongrui ☐



Foto n. **618B1**



Foto n. **618B2**

ELEMENTI ARCHITETTONICI E DECORATIVI

Paramento della facciata:

Elementi di pregio / di interesse testimoniale:

Elementi e materiali incongrui:

Note: **Inaccessibile**

COMUNE DI VERGATO

CENSIMENTO DEGLI EDIFICI DI INTERESSE STORICO E TESTIMONIALE

Scheda 619

INQUADRAMENTO TERRITORIALE

Territorio: **Urbano** Località: **Riola**

Toponimo **Riola Vecchia** Via: **Via Arturo Palmieri**

Centro storico/Nucleo storico: ☑ Complesso edilizio: ☐ Unità edilizie: Principali **0** Accessorie **0**

Contesto vegetazionale: Recinzione ☑

Sistema di accesso: **Accesso da area privata o strada privata**



Carta IGM del 1932-1933 - Scala 1:10.000



Catasto attuale - Scala 1:2000

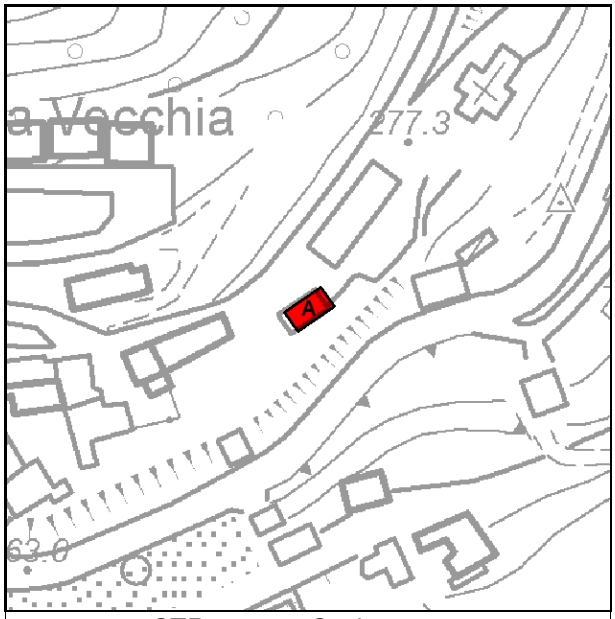

CTR 2013 - Scala 1:2000



Ortofoto AGEA 2011 - Scala 1:2000

Data: rilevatore:

SCHEDA: 619 **EDIFICIO: A**

Località: **Riola** Toponimo: **Riola Vecchia**

Via: **Via Arturo Palmieri** Foglio **64** Particelle: **313**

Posizione geografica WGS 1984
Longitutine: **11° 3' 45,847" E** Latitudine: **44° 13' 48,452" N**

Coordinate proiettate ED50 UTM-32N
EST: **664820,9** NORD: **4899698,76**

Tipologia originaria: **Stalla/fienile**

Stato di conservazione: **Forte degrado**

Uso attuale prevalente

Note: **presenza di lesioni evidenti**

Utilizzato ☐

Presenza superfetazioni ☐

Presenza ampliamenti ☐

Presenza di elementi incongrui ☐



Foto n. **619A1**



Foto n. **619A2**

ELEMENTI ARCHITETTONICI E DECORATIVI

Paramento della facciata: **Mattoni**

Elementi di pregio / di interesse testimoniale: **Gelosie in muratura**

Elementi e materiali incongrui:

Note: **molto precario**

COMUNE DI VERGATO

CENSIMENTO DEGLI EDIFICI DI INTERESSE STORICO E TESTIMONIALE

Scheda 620

INQUADRAMENTO TERRITORIALE

Territorio: **Urbano** Località: **Riola**

Toponimo **Riola Vecchia** Via: **Via Nazionale**

Centro storico/Nucleo storico: ☑ Complesso edilizio: ☐ Unità edilizie: Principali **0** Accessorie **0**

Contesto vegetazionale: Recinzione ☐

Sistema di accesso: **Accesso da area privata o strada privata**



Carta IGM del 1932-1933 - Scala 1:10.000

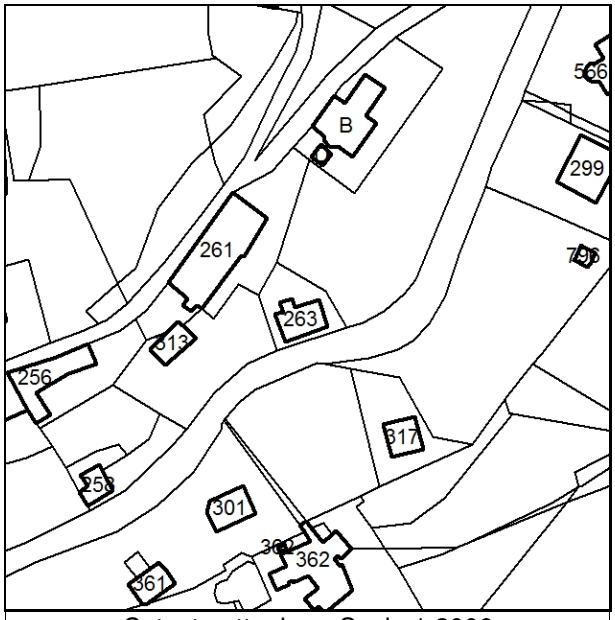

Catasto attuale - Scala 1:2000

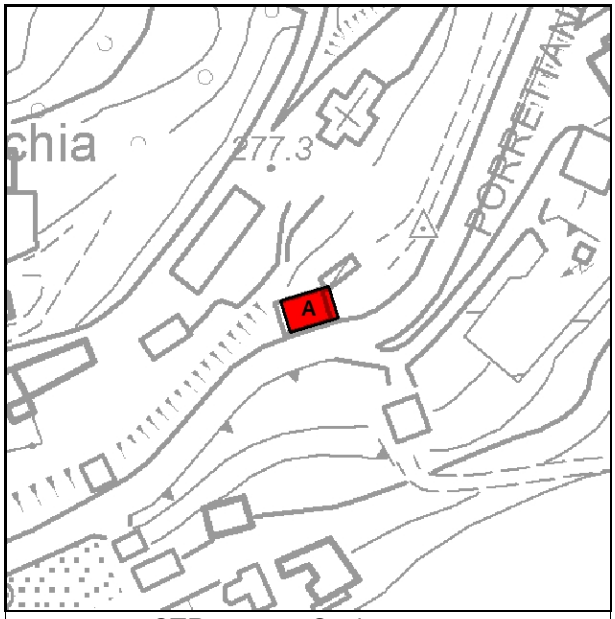

CTR 2013 - Scala 1:2000



Ortofoto AGEA 2011 - Scala 1:2000

Data: rilevatore:

SCHEDA: 620 **EDIFICIO: A**

Località: **Riola** Toponimo: **Riola Vecchia**

Via: **Via Nazionale** Foglio **64** Particelle: **263**

Posizione geografica WGS 1984
Longitutine: **11° 3' 47,492" E** Latitudine: **44° 13' 48,644" N**

Coordinate proiettate ED50 UTM-32N
EST: **664857,25** NORD: **4899705,6**

Tipologia originaria: **Edificio residenziale urbano**

Stato di conservazione: **Mediocre**

Uso attuale prevalente **Residenza**

Note:

Utilizzato ☑

Presenza superfetazioni ☐

Presenza ampliamenti ☐

Presenza di elementi incongrui ☐



Foto n. **620A1**



Foto n. **620A2**

ELEMENTI ARCHITETTONICI E DECORATIVI

Paramento della facciata: **Intonaco**

Elementi di pregio / di interesse testimoniale: **Archi in pietra o muratura**

Elementi e materiali incongrui: **Aperture per autorimessa, Scale esterne**

Note:

COMUNE DI VERGATO

CENSIMENTO DEGLI EDIFICI DI INTERESSE STORICO E TESTIMONIALE

Scheda 621

INQUADRAMENTO TERRITORIALE

Territorio: **Urbano** Località: **Riola**

Toponimo **Riola Vecchia** Via: **Via Arturo Palmieri**

Centro storico/Nucleo storico: ☑ Complesso edilizio: ☐ Unità edilizie: Principali **0** Accessorie **0**

Contesto vegetazionale: Recinzione ☑

Sistema di accesso: **Accesso da area privata o strada privata**



Carta IGM del 1932-1933 - Scala 1:10.000

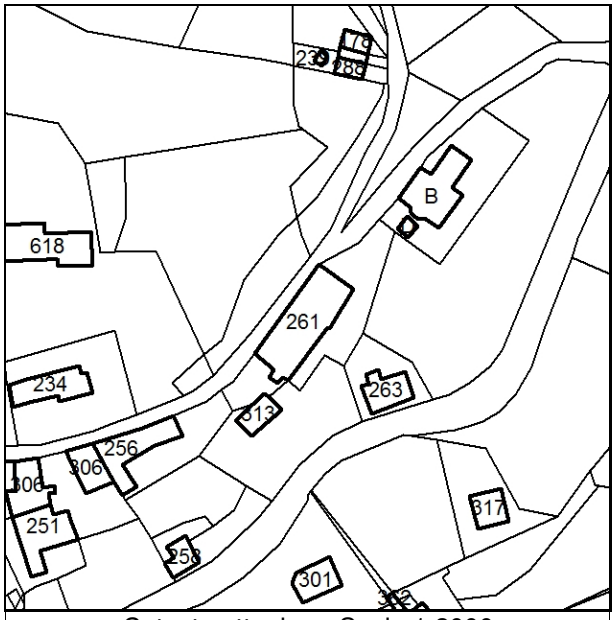

Catasto attuale - Scala 1:2000

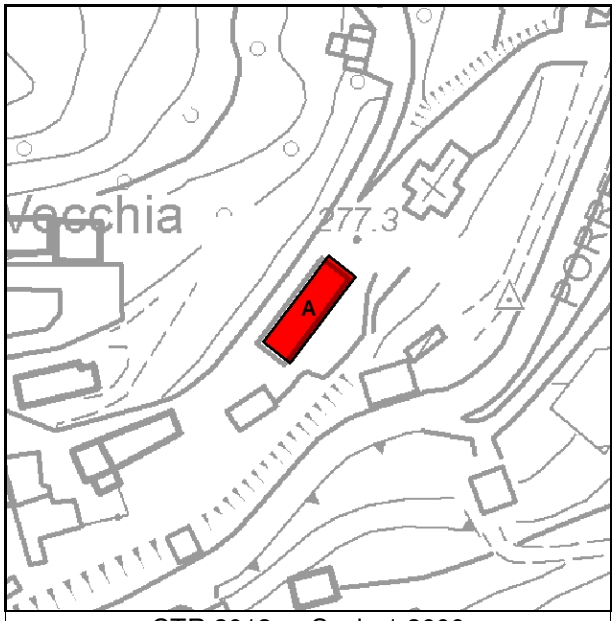

CTR 2013 - Scala 1:2000



Ortofoto AGEA 2011 - Scala 1:2000

Data: rilevatore:

SCHEDA: 621 EDIFICIO: A

Località: **Riola** Toponimo: **Riola Vecchia**

Via: **Via Arturo Palmieri** Foglio **64** Particelle: **261**

Posizione geografica WGS 1984
Longitutine: **11° 3' 46,487" E** Latitudine: **44° 13' 49,276" N**

Coordinate proiettate ED50 UTM-32N
EST: **664834,46** NORD: **4899724,52**

Tipologia originaria: **Edificio residenziale urbano**

Stato di conservazione: **Mediocre**

Uso attuale prevalente **Residenza**

Note:

Utilizzato ☑

Presenza superfetazioni ☐

Presenza ampliamenti ☐

Presenza di elementi incongrui ☐



Foto n. **621A1**



Foto n. **621A2**

ELEMENTI ARCHITETTONICI E DECORATIVI

Paramento della facciata: **Pietra**

Elementi di pregio / di interesse testimoniale: **Archi in pietra o muratura, Cornici su aperture**

Elementi e materiali incongrui:

Note:

COMUNE DI VERGATO

CENSIMENTO DEGLI EDIFICI DI INTERESSE STORICO E TESTIMONIALE

Scheda 622

INQUADRAMENTO TERRITORIALE

Territorio: **Urbano** Località: **Riola**

Toponimo **Riola Vecchia** Via: **Via Arturo Palmieri**

Centro storico/Nucleo storico: ☑ Complesso edilizio: ☐ Unità edilizie: Principali **0** Accessorie **0**

Contesto vegetazionale: Recinzione ☐

Sistema di accesso: **Accesso da area privata o strada privata**

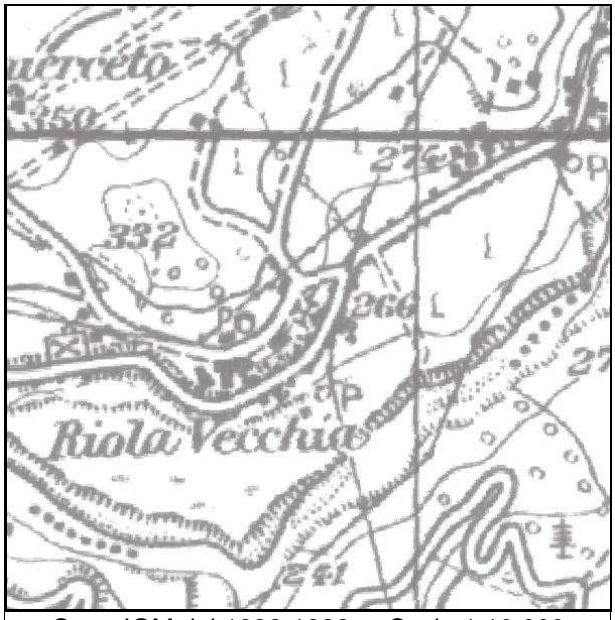

Carta IGM del 1932-1933 - Scala 1:10.000



Catasto attuale - Scala 1:2000

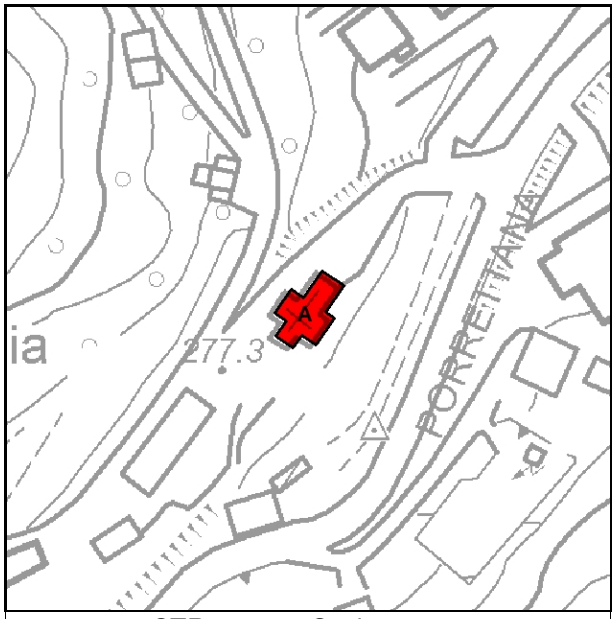

CTR 2013 - Scala 1:2000



Ortofoto AGEA 2011 - Scala 1:2000

Data: rilevatore:

SCHEDA: 622 **EDIFICIO: A**

Località: **Riola** Toponimo: **Riola Vecchia**

Via: **Via Arturo Palmieri** Foglio **64** Particelle: **B**

Posizione geografica WGS 1984
Longitutine: **11° 3' 48,126" E** Latitudine: **44° 13' 50,348" N**

Coordinate proiettate ED50 UTM-32N
EST: **664870** NORD: **4899758,53**

Tipologia originaria: **Chiesa / Abbazia**

Stato di conservazione: **Mediocre**

Uso attuale prevalente **Chiesa**

Note: **presenza di lesioni evidenti**

Utilizzato ☐

Presenza superfetazioni ☐

Presenza ampliamenti ☐

Presenza di elementi incongrui ☐



Foto n. **622A1**



Foto n. **622A2**

ELEMENTI ARCHITETTONICI E DECORATIVI

Paramento della facciata: **Pietra / Intonaco**

Elementi di pregio / di interesse testimoniale: **Velette di facciata e di supporto alle campane , Cornici su aperture, Bifore / trifore**

Elementi e materiali incongrui:

Note:

COMUNE DI VERGATO

CENSIMENTO DEGLI EDIFICI DI INTERESSE STORICO E TESTIMONIALE

Scheda 623

INQUADRAMENTO TERRITORIALE

Territorio: **Urbano** Località: **Riola**

Toponimo **Riola Vecchia** Via: **Via Nazionale**

Centro storico/Nucleo storico: ☑ Complesso edilizio: ☐ Unità edilizie: Principali **0** Accessorie **0**

Contesto vegetazionale: Recinzione ☐

Sistema di accesso: **Accesso da area privata o strada privata**



Carta IGM del 1932-1933 - Scala 1:10.000

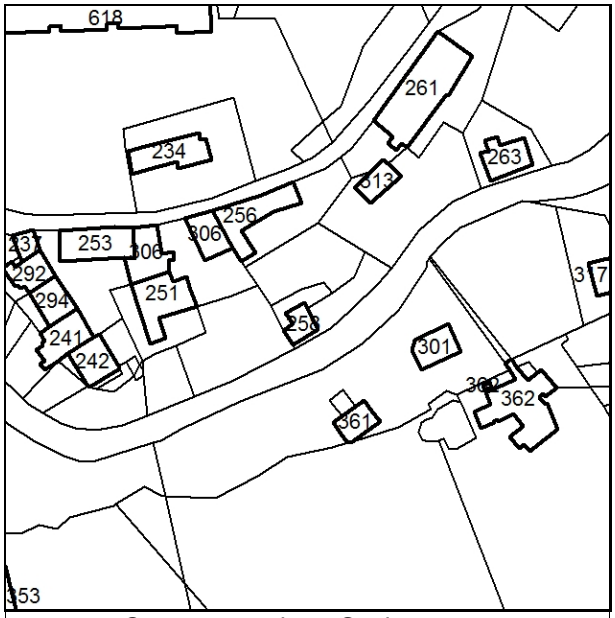

Catasto attuale - Scala 1:2000

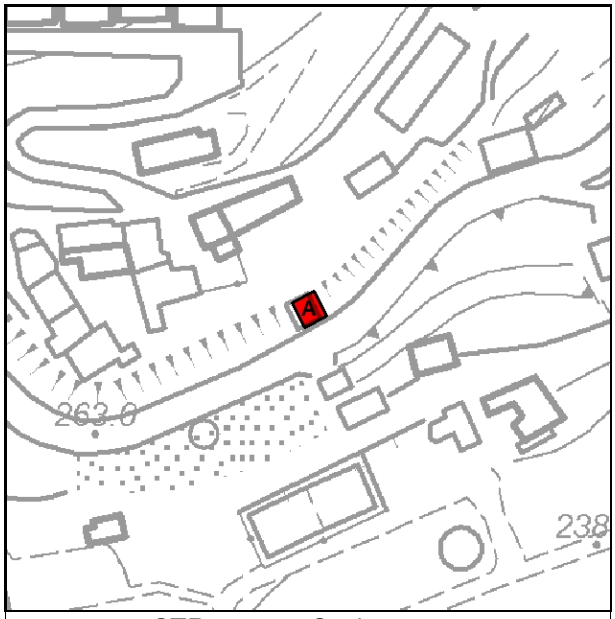

CTR 2013 - Scala 1:2000



Ortofoto AGEA 2011 - Scala 1:2000

Data: rilevatore:

SCHEDA: 623 EDIFICIO: A

Località: **Riola** Toponimo: **Riola Vecchia**

Via: **Via Nazionale** Foglio **64** Particelle: **258**

Posizione geografica WGS 1984
Longitutine: **11° 3' 44,996" E** Latitudine: **44° 13' 47,300" N**

Coordinate proiettate ED50 UTM-32N
EST: **664802,93** NORD: **4899662,74**

Tipologia originaria: **Edificio residenziale urbano**

Stato di conservazione: **Buono / discreto**

Uso attuale prevalente **Residenza**

Note:

Utilizzato ☑

Presenza superfetazioni ☐

Presenza ampliamenti ☐

Presenza di elementi incongrui ☐



Foto n. **623A1**



Foto n. **623A2**

ELEMENTI ARCHITETTONICI E DECORATIVI

Paramento della facciata: **Pietra**

Elementi di pregio / di interesse testimoniale: **Cornici marcapiano in pietra o mattoni, Cornici su aperture**

Elementi e materiali incongrui:

Note:

COMUNE DI VERGATO

CENSIMENTO DEGLI EDIFICI DI INTERESSE STORICO E TESTIMONIALE

Scheda 625

INQUADRAMENTO TERRITORIALE

Territorio: **Urbano** Località: **Riola**

Toponimo **Riola Vecchia** Via: **Via Nazionale**

Centro storico/Nucleo storico: ☐ Complesso edilizio: ☐ Unità edilizie: Principali **0** Accessorie **0**

Contesto vegetazionale: Recinzione ☑

Sistema di accesso: **Accesso da area privata o strada privata**



Carta IGM del 1932-1933 - Scala 1:10.000

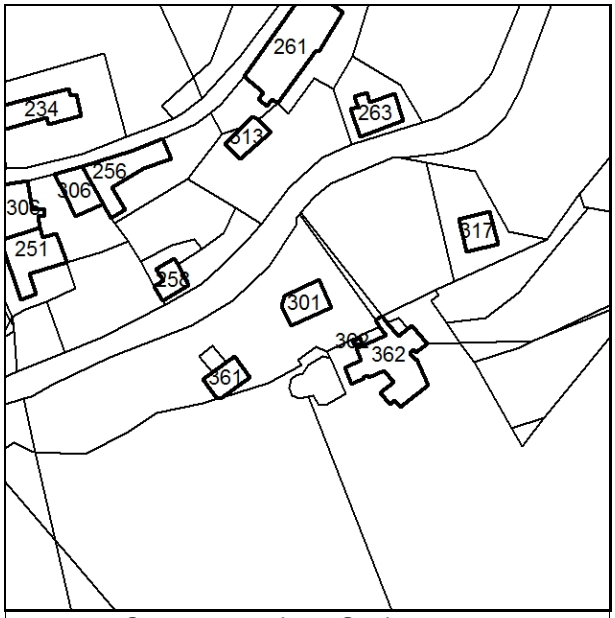

Catasto attuale - Scala 1:2000

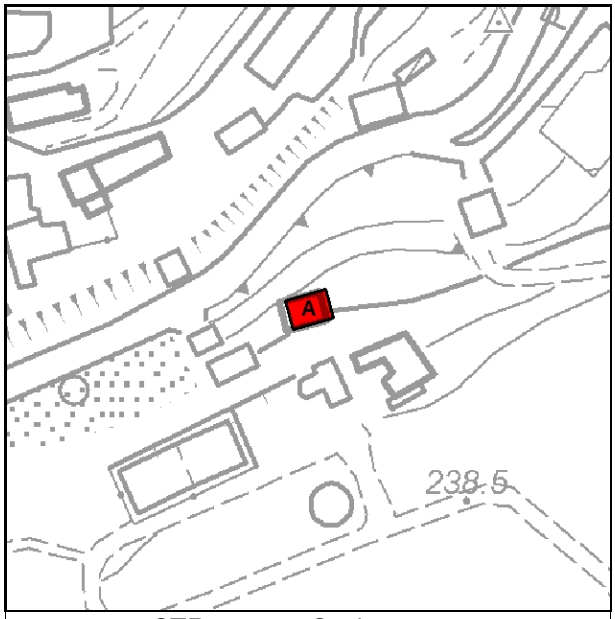

CTR 2013 - Scala 1:2000



Ortofoto AGEA 2011 - Scala 1:2000

Data: rilevatore:

SCHEDA: 625 **EDIFICIO: A**

Località: **Riola** Toponimo: **Riola Vecchia**

Via: **Via Nazionale** Foglio **64** Particelle: **301**

Posizione geografica WGS 1984
Longitutine: **11° 3' 46,533" E** Latitudine: **44° 13' 46,894" N**

Coordinate proiettate ED50 UTM-32N
EST: **664837,33** NORD: **4899651,08**

Tipologia originaria: **Edificio residenziale urbano**

Stato di conservazione: **Buono** / **discreto**

Uso attuale prevalente **Residenza**

Note:

Utilizzato ☑

Presenza superfetazioni ☐

Presenza ampliamenti ☐

Presenza di elementi incongrui ☐



Foto n. **625A1**



Foto n. **625A2**

ELEMENTI ARCHITETTONICI E DECORATIVI

Paramento della facciata: **Intonaco**

Elementi di pregio / di interesse testimoniale: **Cornici su aperture**

Elementi e materiali incongrui:

Note:

COMUNE DI VERGATO

CENSIMENTO DEGLI EDIFICI DI INTERESSE STORICO E TESTIMONIALE

Scheda 626

INQUADRAMENTO TERRITORIALE

Territorio: **Rurale** Località: **Capriglia-Ca' Dorello**

Toponimo **Capriglia** Via: **Via Campioncino Prunarolo**

Centro storico/Nucleo storico: ☐ Complesso edilizio: ☑ Unità edilizie: Principali **2** Accessorie **1**

Contesto vegetazionale: **Bosco e prati** Recinzione ☐

Sistema di accesso: **Accesso da area privata o strada privata**

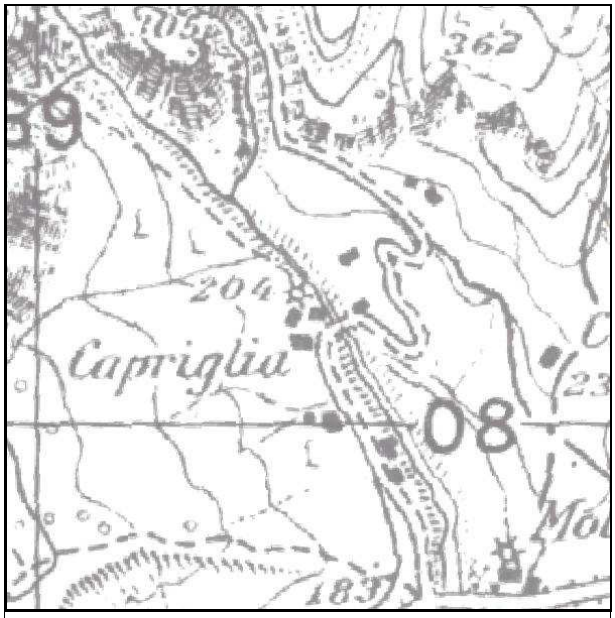

Carta IGM del 1932-1933 - Scala 1:10.000

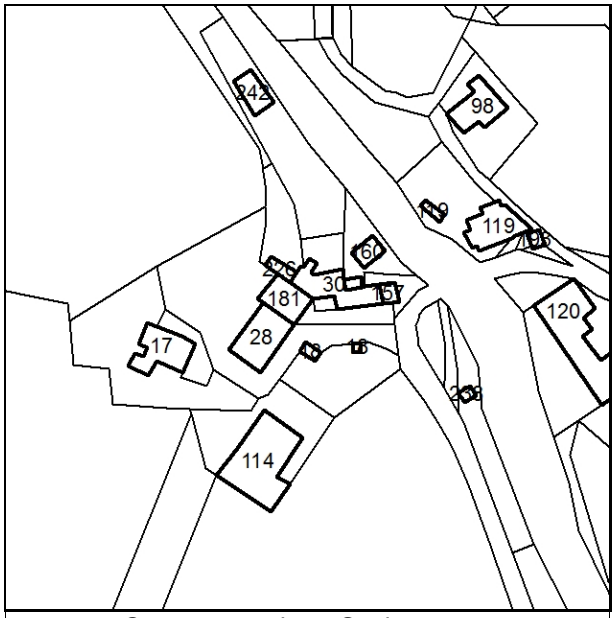

Catasto attuale - Scala 1:2000

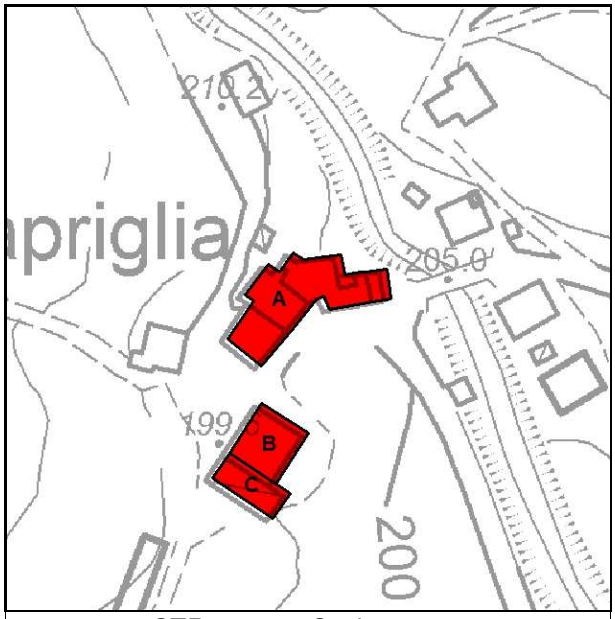

CTR 2013 - Scala 1:2000



Ortofoto AGEA 2011 - Scala 1:2000

Data: rilevatore:

SCHEDA: 626 EDIFICIO: A

Località: **Capriglia-Ca' Dorello** Toponimo: **Capriglia**

Via: **Via Campioncino Prunarolo** Foglio **39** Particelle: **28,30,157,160,181**

Posizione geografica WGS 1984
Longitutine: **11° 7' 20,236" E** Latitudine: **44° 18' 18,255" N**

Coordinate proiettate ED50 UTM-32N
EST: **669361,77** NORD: **4908144,6**

Tipologia originaria: **Residenza rurale**

Stato di conservazione: **Buono / discreto**

Uso attuale prevalente **Residenza**

Note:

Utilizzato ☑

Presenza superfetazioni ☐

Presenza ampliamenti ☐

Presenza di elementi incongrui ☐



Foto n. **626A1**



Foto n. **626A2**

ELEMENTI ARCHITETTONICI E DECORATIVI

Paramento della facciata: **Intonaco**

Elementi di pregio / di interesse testimoniale: **Archi in pietra o muratura**

Elementi e materiali incongrui: **Copertura , Aperture, Aperture per autorimessa, Bussole**

Note:

SCHEDA: 626 **EDIFICIO: B**

Località: **Capriglia-Ca' Dorello** Toponimo: **Capriglia**

Via: **Via Campioncino Prunarolo** Foglio **39** Particelle: **114**

Posizione geografica WGS 1984
Longitutine: **11° 7' 19,816" E** Latitudine: **44° 18' 17,026" N**

Coordinate proiettate ED50 UTM-32N
EST: **669353,45** NORD: **4908106,45**

Tipologia originaria: **Stalla/fienile**

Stato di conservazione: **Mediocre**

Uso attuale prevalente **Agricoltura e allevamento**

Note:

Utilizzato ☑

Presenza superfetazioni ☐

Presenza ampliamenti ☑

Presenza di elementi incongrui ☑



Foto n. **626B1**



Foto n. **626B2**

ELEMENTI ARCHITETTONICI E DECORATIVI

Paramento della facciata: **Pietra / Mattoni**

Elementi di pregio / di interesse testimoniale: **Gelosie in muratura**

Elementi e materiali incongrui: **Portone in lamiera/PVC/alluminio**

Note:

COMUNE DI VERGATO

CENSIMENTO DEGLI EDIFICI DI INTERESSE STORICO E TESTIMONIALE

Scheda 628

INQUADRAMENTO TERRITORIALE

Territorio: **Rurale** Località: **Susano**

Toponimo **Susano** Via: **Via Provinciale Vergato - Zocca**

Centro storico/Nucleo storico: ☐ Complesso edilizio: ☑ Unità edilizie: Principali **2** Accessorie **0**

Contesto vegetazionale: **Prati e alberi** Recinzione ☐

Sistema di accesso: **Accesso da area privata o strada privata**

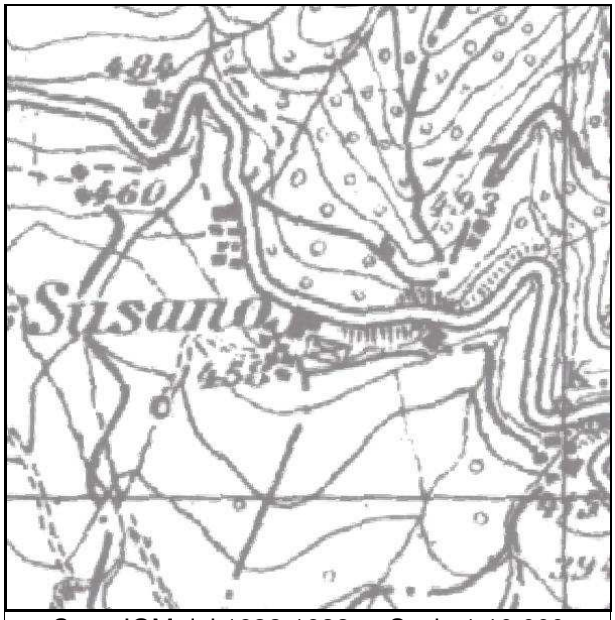

Carta IGM del 1932-1933 - Scala 1:10.000

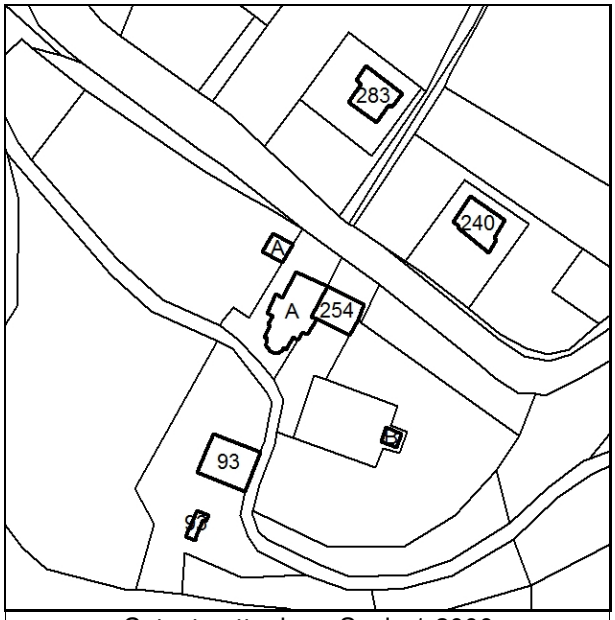

Catasto attuale - Scala 1:2000

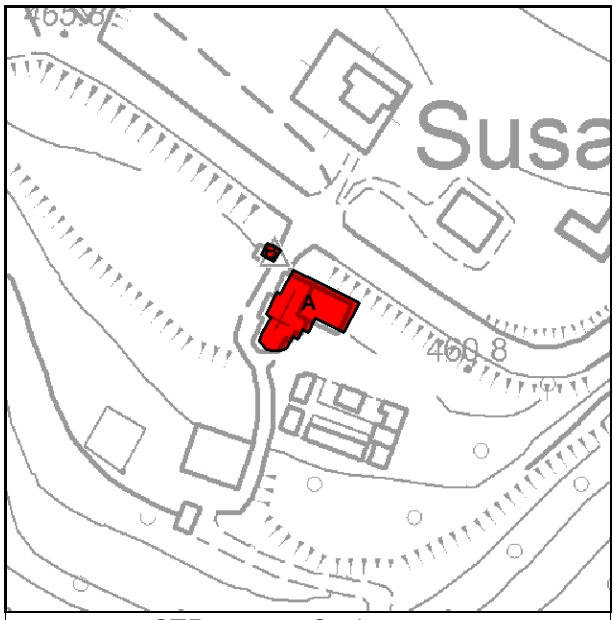

CTR 2013 - Scala 1:2000



Ortofoto AGEA 2011 - Scala 1:2000

Data: rilevatore:

SCHEDA: 628 **EDIFICIO: A**

Località: **Susano** Toponimo: **Susano**

Via: **Via Nazionale** Foglio **35** Particelle: **35A,254**

Posizione geografica WGS 1984
Longitutine: **11° 5' 17,572" E** Latitudine: **44° 17' 51,123" N**

Coordinate proiettate ED50 UTM-32N
EST: **666665,25** NORD: **4907237,68**

Tipologia originaria: **Chiesa / Abbazia, Residenza**

Stato di conservazione: **Buono / discreto**

Uso attuale prevalente **Chiesa/Residenza**

Note:

Utilizzato ☑

Presenza superfetazioni ☐

Presenza ampliamenti ☐

Presenza di elementi incongrui ☐



Foto n. **628A1**



Foto n. **628A2**

ELEMENTI ARCHITETTONICI E DECORATIVI

Paramento della facciata: **Intonaco, Pietra**

Elementi di pregio / di interesse testimoniale: **Cornici su aperture**

Elementi e materiali incongrui:

Note:

SCHEDA: 628 EDIFICIO: B

Località: **Susano** Toponimo: **Susano**

Via: **Via Provinciale Vergato - Zocca** Foglio **35** Particelle: **35A**

Posizione geografica WGS 1984
Longitutine: **11° 5' 17,187" E** Latitudine: **44° 17' 51,635" N**

Coordinate proiettate ED50 UTM-32N
EST: **666656,33** NORD: **4907253,25**

Tipologia originaria: **Campanile**

Stato di conservazione: **Buono** / **discreto**

Uso attuale prevalente **Campanile**

Note:

Utilizzato ☑

Presenza superfetazioni ☐

Presenza ampliamenti ☐

Presenza di elementi incongrui ☐



Foto n. **628B1**



Foto n. **628B2**

ELEMENTI ARCHITETTONICI E DECORATIVI

Paramento della facciata:

Elementi di pregio / di interesse testimoniale: **Cornici marcapiano in pietra o mattoni, Bifore / trifore, Cornici su aperture**

Elementi e materiali incongrui:

Note:

COMUNE DI VERGATO

CENSIMENTO DEGLI EDIFICI DI INTERESSE STORICO E TESTIMONIALE

Scheda 629

INQUADRAMENTO TERRITORIALE

Territorio: **Rurale** Località: **Capriglia**

Toponimo Via: **Via Lastre Vedegheto**

Centro storico/Nucleo storico: ☐ Complesso edilizio: ☑ Unità edilizie: Principali **2** Accessorie **1**

Contesto vegetazionale: **Prati e alberi** Recinzione ☐

Sistema di accesso: **Accesso da area privata o strada privata**

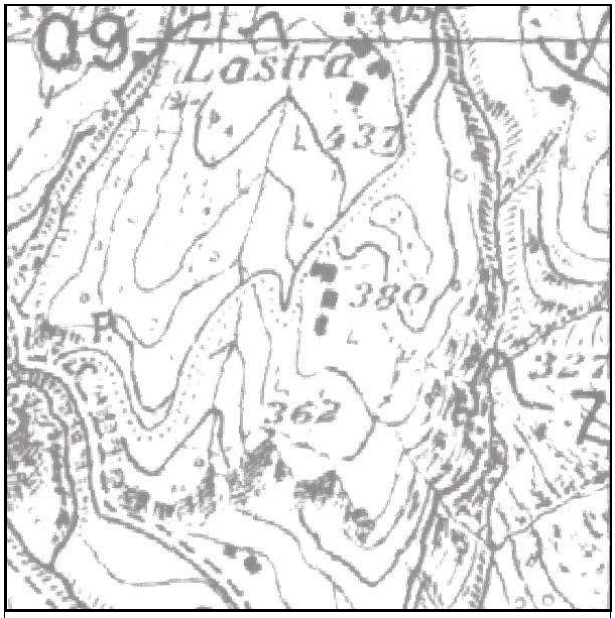

Carta IGM del 1932-1933 - Scala 1:10.000

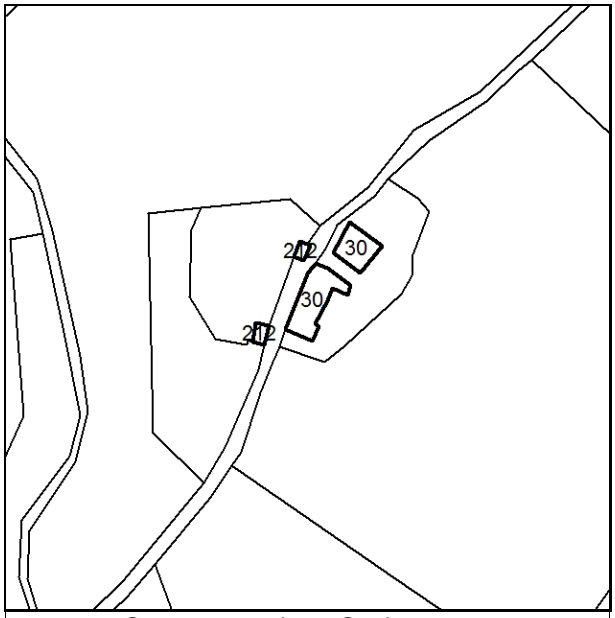

Catasto attuale - Scala 1:2000

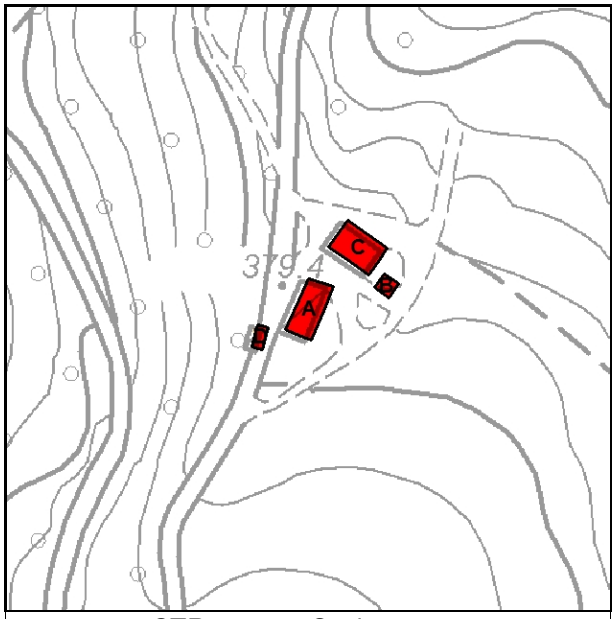

CTR 2013 - Scala 1:2000



Ortofoto AGEA 2011 - Scala 1:2000

Data: rilevatore:

SCHEDA: 629 EDIFICIO: A

Località: **Capriglia** Toponimo:

Via: **Via Lastre Vedegheto** Foglio **25** Particelle: **30**

Posizione geografica WGS 1984
Longitutine: **11° 7' 31,726" E** Latitudine: **44° 18' 33,841" N**

Coordinate proiettate ED50 UTM-32N
EST: **669603,88** NORD: **4908632,08**

Tipologia originaria: **Residenza rurale + stalla / fienile**

Stato di conservazione: **Mediocre**

Uso attuale prevalente **Residenza**

Note:

Utilizzato ☑

Presenza superfetazioni ☐

Presenza ampliamenti ☐

Presenza di elementi incongrui ☐



Foto n. **629A1**



Foto n. **629A2**

ELEMENTI ARCHITETTONICI E DECORATIVI

Paramento della facciata: **Pietra**

Elementi di pregio / di interesse testimoniale:

Elementi e materiali incongrui: **Aperture**

Note: **Edificio in gran parte non originale.**

COMUNE DI VERGATO

CENSIMENTO DEGLI EDIFICI DI INTERESSE STORICO E TESTIMONIALE

Scheda 630

INQUADRAMENTO TERRITORIALE

Territorio: **Rurale** Località: **Molinello**

Toponimo **Mulinello** Via: **Via Statale Porrettana**

Centro storico/Nucleo storico: ☐ Complesso edilizio: ☑ Unità edilizie: Principali **0** Accessorie **3**

Contesto vegetazionale: **Prati e alberi** Recinzione ☑

Sistema di accesso: **Accesso da area privata o strada privata**



Carta IGM del 1932-1933 - Scala 1:10.000

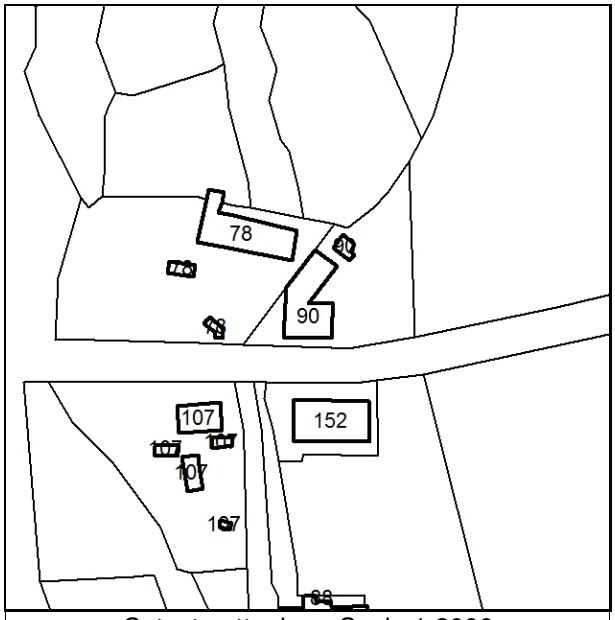

Catasto attuale - Scala 1:2000

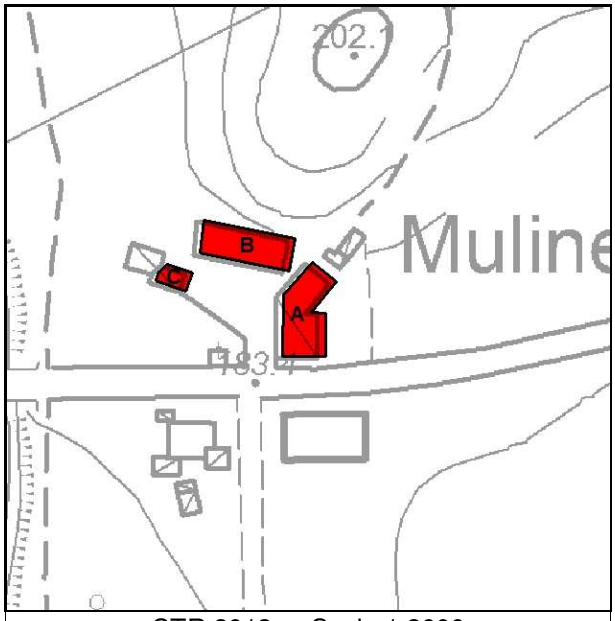

CTR 2013 - Scala 1:2000



Ortofoto AGEA 2011 - Scala 1:2000

Data: rilevatore:

SCHEDA: 630 **EDIFICIO: A**

Località: **Molinello** Toponimo: **Mulinello**

Via: **Via Statale Porrettana** Foglio **39** Particelle: **90**

Posizione geografica WGS 1984
Longitutine: **11° 7' 32,370" E** Latitudine: **44° 18' 6,238" N**

Coordinate proiettate ED50 UTM-32N
EST: **669640,24** NORD: **4907780,8**

Tipologia originaria: **Fienile**

Stato di conservazione: **Mediocre**

Uso attuale prevalente

Note: **cedimento della copertura**

Utilizzato ☐

Presenza superfetazioni ☐

Presenza ampliamenti ☐

Presenza di elementi incongrui ☐



Foto n. **630A1**



Foto n. **630A2**

ELEMENTI ARCHITETTONICI E DECORATIVI

Paramento della facciata: **Pietra / Mattoni, Pietra e angolari in mattoni**

Elementi di pregio / di interesse testimoniale: **Cornici su aperture, Gelosie in muratura**

Elementi e materiali incongrui:

Note:

SCHEDA: 630 EDIFICIO: B

Località: **Molinello** Toponimo: **Mulinello**

Via: **Via Statale Porrettana** Foglio **39** Particelle: **78**

Posizione geografica WGS 1984
Longitutine: **11° 7' 31,689" E** Latitudine: **44° 18' 6,846" N**

Coordinate proiettate ED50 UTM-32N
EST: **669624,67** NORD: **4907799,14**

Tipologia originaria: **Residenza rurale**

Stato di conservazione: **Buono / discreto**

Uso attuale prevalente **Residenza**

Note:

Utilizzato ☑

Presenza superfetazioni ☐

Presenza ampliamenti ☐

Presenza di elementi incongrui ☐



Foto n. **630B1**



Foto n. **630B2**

ELEMENTI ARCHITETTONICI E DECORATIVI

Paramento della facciata: **Intonaco**

Elementi di pregio / di interesse testimoniale: **Arco portale di accesso in pietra**

Elementi e materiali incongrui:

Note:

SCHEDA: 630 EDIFICIO: C

Località: **Molinello** Toponimo: **Mulinello**

Via: **Via Statale Porrettana** Foglio **39** Particelle: **78**

Posizione geografica WGS 1984
Longitutine: **11° 7' 30,815" E** Latitudine: **44° 18' 6,589" N**

Coordinate proiettate ED50 UTM-32N
EST: **669605,5** NORD: **4907790,72**

Tipologia originaria: **Manufatto accessorio urbano o rurale**

Stato di conservazione: **Cattivo**

Uso attuale prevalente **Accessorio alla residenza**

Note:

Utilizzato ☑

Presenza superfetazioni ☐

Presenza ampliamenti ☐

Presenza di elementi incongrui ☐



Foto n. **630C1**



Foto n. **630C2**

ELEMENTI ARCHITETTONICI E DECORATIVI

Paramento della facciata: **Pietra**

Elementi di pregio / di interesse testimoniale:

Elementi e materiali incongrui:

Note:

COMUNE DI VERGATO

CENSIMENTO DEGLI EDIFICI DI INTERESSE STORICO E TESTIMONIALE

Scheda 633

INQUADRAMENTO TERRITORIALE

Territorio: **Rurale** Località: **Casa Camillo**

Toponimo **Ca' di Camillo** Via: **Via Rimembranze**

Centro storico/Nucleo storico: ☐ Complesso edilizio: ☑ Unità edilizie: Principali **1** Accessorie **1**

Contesto vegetazionale: **Bosco e prati** Recinzione ☑

Sistema di accesso: **Accesso da area privata o strada privata**



Carta IGM del 1932-1933 - Scala 1:10.000

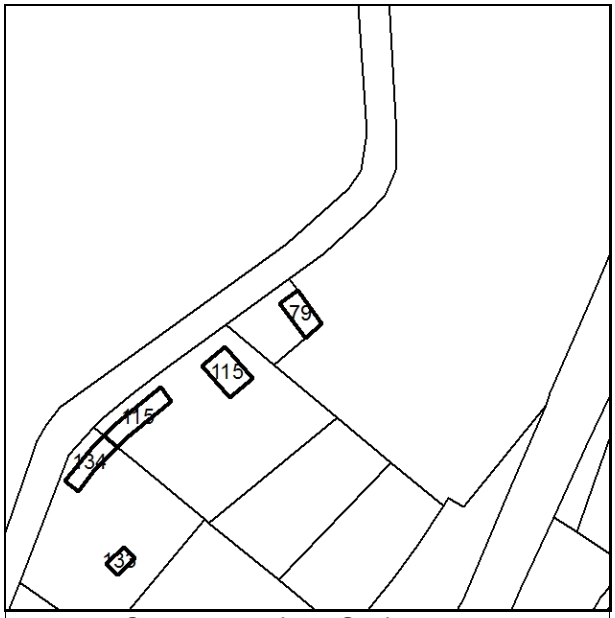

Catasto attuale - Scala 1:2000

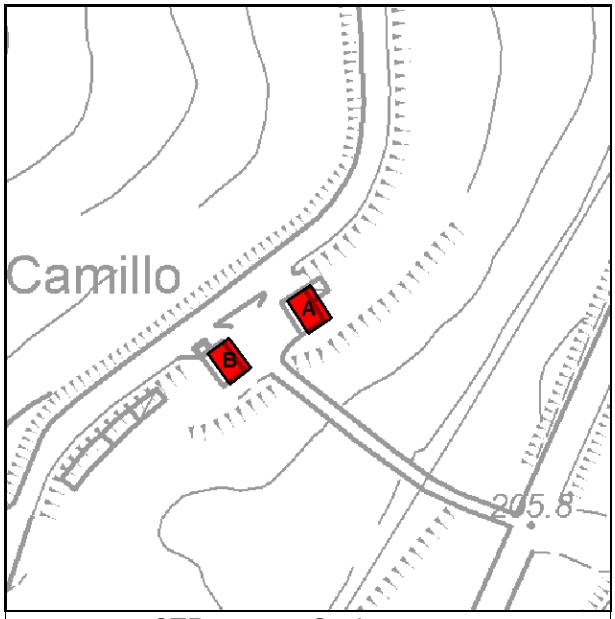

CTR 2013 - Scala 1:2000



Ortofoto AGEA 2011 - Scala 1:2000

Data: rilevatore:

SCHEDA: 633 EDIFICIO: A

Località: **Casa Camillo** Toponimo: **Ca' di Camillo**

Via: **Via Rimembranze** Foglio **55** Particelle: **79**

Posizione geografica WGS 1984
Longitutine: **11° 6' 24,143" E** Latitudine: **44° 15' 44,471" N**

Coordinate proiettate ED50 UTM-32N
EST: **668240,81** NORD: **4903367,63**

Tipologia originaria: **Fienile**

Stato di conservazione: **Mediocre**

Uso attuale prevalente

Note:

Utilizzato ☑

Presenza superfetazioni ☐

Presenza ampliamenti ☐

Presenza di elementi incongrui ☐



Foto n. **633A1**



Foto n. **633A2**

ELEMENTI ARCHITETTONICI E DECORATIVI

Paramento della facciata: **Pietra** / **Mattoni**

Elementi di pregio / di interesse testimoniale: **Gelosie in muratura, Archi in pietra o muratura, Cornici su aperture**

Elementi e materiali incongrui: **Tamponamenti**

Note: